

SCHEMA ANALISI ALBERO

N° PIANTA	513
SPECIE VEGETALE	<i>Laurus nobilis</i>
NOME COMUNE	Alloro
COORDINATE	
N	40° 58' 16"
E	14° 15' 38"
DATA RILIEVO	20/03/2026
SITO D'INTERVENTO	Parco Giochi Via Enna
COMUNE	Succivo
AREA DI RADICAZIONE	Aiuola inerbita
CIRCONFERENZA FUSTO A 130cm	60cm
CLASSE ALTEZZA	0 - 5 m
VIGORE	Normale



INTERVENTI CONSIGLIATI

NOTE OPERATIVE

Il soggetto arboreo insiste su un'area molto frequentata dai bambini.

SCHEDA ANALISI ALBERO

N° PIANTA	514	
SPECIE VEGETALE	<i>Platanus occidentalis</i>	
NOME COMUNE	Platano	
COORDINATE		
N	40° 58' 16''	
E	14° 15' 38''	
DATA RILIEVO	20/03/2026	
SITO D'INTERVENTO	Parco Giochi Via Enna	
COMUNE	Succivo	
AREA DI RADICAZIONE	Aiuola inerbita	
CIRCONFERENZA FUSTO A 130cm	90cm	
CLASSE ALTEZZA	5 - 10 m	
VIGORE	Normale	

INTERVENTI CONSIGLIATI

VTA STRUMENTALE
TOMOGRAFIA SONICA

NOTE OPERATIVE

Il soggetto arboreo insiste su un'area molto frequentata dalle persone.

SCHEDA ANALISI ALBERO

N° PIANTA	515
SPECIE VEGETALE	<i>Ilex aquifolium</i>
NOME COMUNE	Agrifoglio
COORDINATE	
N	40° 58' 16"
E	14° 15' 38"
DATA RILIEVO	20/03/2026
SITO D'INTERVENTO	Parco Giochi Via Enna
COMUNE	Succivo
AREA DI RADICAZIONE	Aiuola inerbita
CIRCONFERENZA FUSTO A 130cm	45cm
CLASSE ALTEZZA	0 - 5 m
VIGORE	Normale



INTERVENTI CONSIGLIATI

NOTE OPERATIVE

Il soggetto arboreo insiste su un'area molto frequentata dai bambini.

SCHEDA ANALISI ALBERO

N° PIANTA	516	
SPECIE VEGETALE	<i>Tilia platyphyllos</i>	
NOME COMUNE	Tiglio nostrano	
COORDINATE		
N	40° 58' 16"	
E	14° 15' 38"	
DATA RILIEVO	20/03/2026	
SITO D'INTERVENTO	Parco Giochi Via Enna	
COMUNE	Succivo	
AREA DI RADICAZIONE	Aiuola inerbita	
CIRCONFERENZA FUSTO A 130cm	58cm	
CLASSE ALTEZZA	0 - 5 m	
VIGORE	Normale	

INTERVENTI CONSIGLIATI

VTA STRUMENTALE
TOMOGRAFIA SONICA

NOTE OPERATIVE

Il soggetto arboreo insiste su un'area molto frequentata dai bambini.

SCHEDA ANALISI ALBERO

N° PIANTA	517	
SPECIE VEGETALE	<i>Catalpa bignonioides</i>	
NOME COMUNE	Catalpa	
COORDINATE		
N	40° 58' 16"	
E	14° 15' 38"	
DATA RILIEVO	20/03/2026	
SITO D'INTERVENTO	Parco Giochi Via Enna	
COMUNE	Succivo	
AREA DI RADICAZIONE	Aiuola inerbita	
CIRCONFERENZA FUSTO A 130cm	62cm	
CLASSE ALTEZZA	0 - 5 m	
VIGORE	Normale	

INTERVENTI CONSIGLIATI

NOTE OPERATIVE

Il soggetto arboreo insiste su un'area molto frequentata dai bambini.

SCHEDA ANALISI ALBERO

N° PIANTA	518
SPECIE VEGETALE	<i>Laurus nobilis</i>
NOME COMUNE	Alloro
COORDINATE	
N	40° 58' 16"
E	14° 15' 38"
DATA RILIEVO	10/03/2026
SITO D'INTERVENTO	Parco Giochi Via Enna
COMUNE	Succivo
AREA DI RADICAZIONE	Aiuola inerbita
CIRCONFERENZA FUSTO A 130cm	45cm
CLASSE ALTEZZA	0 - 5 m
VIGORE	Normale



INTERVENTI CONSIGLIATI

NOTE OPERATIVE

Il soggetto arboreo insiste su un'area molto frequentata dai bambini.

SCHEMA ANALISI ALBERO

N° PIANTA	519	
SPECIE VEGETALE	<i>Acer campestre</i>	
NOME COMUNE	Acero campestre	
COORDINATE		
N	40° 58' 16"	
E	14° 15' 38"	
DATA RILIEVO	20/03/2026	
SITO D'INTERVENTO	Parco Giochi Via Enna	
COMUNE	Succivo	
AREA DI RADICAZIONE	Aiuola inerbita	
CIRCONFERENZA FUSTO A 130cm	55cm	
CLASSE ALTEZZA	0 - 5 m	
VIGORE	Normale	

INTERVENTI CONSIGLIATI

NOTE OPERATIVE

Il soggetto arboreo insiste su un'area molto frequentata dai bambini.

SCHEDA ANALISI ALBERO

N° PIANTA	520	
SPECIE VEGETALE	<i>Laurus nobilis</i>	
NOME COMUNE	Alloro	
COORDINATE		
N	40° 58' 16''	
E	14° 15' 38''	
DATA RILIEVO	20/03/2026	
SITO D'INTERVENTO	Parco Giochi Via Enna	
COMUNE	Succivo	
AREA DI RADICAZIONE	Aiuola inerbita	
CIRCONFERENZA FUSTO A 130cm	48cm	
CLASSE ALTEZZA	0 - 5 m	
VIGORE	Normale	

INTERVENTI CONSIGLIATI

NOTE OPERATIVE

Il soggetto arboreo insiste su un'area molto frequentata dai bambini.

SCHEDA ANALISI ALBERO

N° PIANTA	521	
SPECIE VEGETALE	<i>Yucca aloifolia</i>	
NOME COMUNE	Jucca	
COORDINATE		
N	40° 58' 16"	
E	14° 15' 38"	
DATA RILIEVO	20/03/2026	
SITO D'INTERVENTO	Parco Giochi Via Enna	
COMUNE	Succivo	
AREA DI RADICAZIONE	Aiuola inerbita	
CIRCONFERENZA FUSTO A 130cm	100cm	
CLASSE ALTEZZA	0 - 5 m	
VIGORE	Normale	

INTERVENTI CONSIGLIATI

NOTE OPERATIVE

Il soggetto arboreo insiste su un'area molto frequentata dai bambini.

SCHEMA ANALISI ALBERO

N° PIANTA	522	
SPECIE VEGETALE	<i>Catalpa bignonioides</i>	
NOME COMUNE	Catalpa	
COORDINATE		
N	40° 58' 16''	
E	14° 15' 38''	
DATA RILIEVO	20/03/2026	
SITO D'INTERVENTO	Parco Giochi Via Enna	
COMUNE	Succivo	
AREA DI RADICAZIONE	Aiuola inerbita	
CIRCONFERENZA FUSTO A 130cm	50cm	
CLASSE ALTEZZA	0 - 5 m	
VIGORE	Normale	

INTERVENTI CONSIGLIATI

NOTE OPERATIVE

Il soggetto arboreo insiste su un'area molto frequentata dai bambini.

SCHEDA ANALISI ALBERO

N° PIANTA	523	
SPECIE VEGETALE	<i>Morus alba</i>	
NOME COMUNE	Gelso bianco	
COORDINATE		
N	40° 58' 16''	
E	14° 15' 38''	
DATA RILIEVO	20/03/2026	
SITO D'INTERVENTO	Parco Giochi Via Enna	
COMUNE	Succivo	
AREA DI RADICAZIONE	Aiuola inerbita	
CIRCONFERENZA FUSTO A 130cm	70cm	
CLASSE ALTEZZA	0 - 5 m	
VIGORE	Normale	

INTERVENTI CONSIGLIATI

NOTE OPERATIVE

Il soggetto arboreo insiste su un'area molto frequentata dai bambini.

SCHEDA ANALISI ALBERO


N° PIANTA	524	
SPECIE VEGETALE	<i>Catalpa bignonioides</i>	
NOME COMUNE	Catalpa	
COORDINATE		
N	40° 58' 16''	
E	14° 15' 38''	
DATA RILIEVO	20/03/2026	
SITO D'INTERVENTO	Parco Giochi Via Enna	
COMUNE	Succivo	
AREA DI RADICAZIONE	Aiuola inerbita	
CIRCONFERENZA FUSTO A 130cm	35cm	
CLASSE ALTEZZA	0 - 5 m	
VIGORE	Normale	

INTERVENTI CONSIGLIATI

NOTE OPERATIVE

Il soggetto arboreo insiste su un'area molto frequentata dai bambini.

SCHEDA ANALISI ALBERO

N° PIANTA	525	
SPECIE VEGETALE	<i>Fraxinus angustifolia</i>	
NOME COMUNE	Frassino meridionale	
COORDINATE		
N	40° 58' 16"	
E	14° 15' 38"	
DATA RILIEVO	20/03/2026	
SITO D'INTERVENTO	Parco Giochi Via Enna	
COMUNE	Succivo	
AREA DI RADICAZIONE	Aiuola inerbita	
CIRCONFERENZA FUSTO A 130cm	35cm	
CLASSE ALTEZZA	0 - 5 m	
VIGORE	Normale	

INTERVENTI CONSIGLIATI

NOTE OPERATIVE

Il soggetto arboreo insiste su un'area molto frequentata dai bambini.

SCHEDA ANALISI ALBERO

N° PIANTA	526	
SPECIE VEGETALE	<i>Acer campestre</i>	
NOME COMUNE	Acero campestre	
COORDINATE		
N	40° 58' 16"	
E	14° 15' 38"	
DATA RILIEVO	20/03/2026	
SITO D'INTERVENTO	Parco Giochi Via Enna	
COMUNE	Succivo	
AREA DI RADICAZIONE	Aiuola inerbita	
CIRCONFERENZA FUSTO A 130cm	46cm	
CLASSE ALTEZZA	0 - 5 m	
VIGORE	Normale	

INTERVENTI CONSIGLIATI

NOTE OPERATIVE

Il soggetto arboreo insiste su un'area molto frequentata dai bambini.

SCHEDA ANALISI ALBERO

N° PIANTA	527	
SPECIE VEGETALE	<i>Prunus domestica</i>	
NOME COMUNE	Susino	
COORDINATE		
N	40° 58' 16''	
E	14° 15' 38''	
DATA RILIEVO	20/03/2026	
SITO D'INTERVENTO	Parco Giochi Via Enna	
COMUNE	Succivo	
AREA DI RADICAZIONE	Aiuola inerbita	
CIRCONFERENZA FUSTO A 130cm	50cm	
CLASSE ALTEZZA	0 - 5 m	
VIGORE	Normale	

INTERVENTI CONSIGLIATI

NOTE OPERATIVE

Il soggetto arboreo insiste su un'area molto frequentata dai bambini.

SCHEDA ANALISI ALBERO

N° PIANTA	528	
SPECIE VEGETALE	<i>Prunus domestica</i>	
NOME COMUNE	Susino	
COORDINATE		
N	40° 58' 16''	
E	14° 15' 38''	
DATA RILIEVO	20/03/2026	
SITO D'INTERVENTO	Parco Giochi Via Enna	
COMUNE	Succivo	
AREA DI RADICAZIONE	Aiuola inerbita	
CIRCONFERENZA FUSTO A 130cm	46cm	
CLASSE ALTEZZA	0 - 5 m	
VIGORE	Normale	

INTERVENTI CONSIGLIATI

NOTE OPERATIVE

Il soggetto arboreo insiste su un'area molto frequentata dai bambini.

SCHEDA ANALISI ALBERO

N° PIANTA	529
SPECIE VEGETALE	<i>Prunus domestica</i>
NOME COMUNE	Susino
COORDINATE	
N	40° 58' 16''
E	14° 15' 38''
DATA RILIEVO	20/03/2026
SITO D'INTERVENTO	Parco Giochi Via Enna
COMUNE	Succivo
AREA DI RADICAZIONE	Aiuola inerbita
CIRCONFERENZA FUSTO A 130cm	20cm
CLASSE ALTEZZA	0 - 5 m
VIGORE	Normale



INTERVENTI CONSIGLIATI

NOTE OPERATIVE

Il soggetto arboreo insiste su un'area molto frequentata dai bambini.

SCHEDA ANALISI ALBERO

N° PIANTA	530	
SPECIE VEGETALE	<i>Yucca aloifolia</i>	
NOME COMUNE	Jucca	
COORDINATE		
N	40° 58' 16''	
E	14° 15' 38''	
DATA RILIEVO	20/03/2026	
SITO D'INTERVENTO	Parco Giochi Via Enna	
COMUNE	Succivo	
AREA DI RADICAZIONE	Costipata	
CIRCONFERENZA FUSTO A 130cm	58cm	
CLASSE ALTEZZA	0 - 5 m	
VIGORE	Normale	

INTERVENTI CONSIGLIATI

ADEGUAMENTO AIUOLA

NOTE OPERATIVE

Il soggetto arboreo insiste su un'area molto frequentata dai bambini.

SCHEDA ANALISI ALBERO

N° PIANTA	531
SPECIE VEGETALE	<i>Ficus microcarpa</i>
NOME COMUNE	Ficus microcarpa
COORDINATE	
N	40° 58' 16"
E	14° 15' 34"
DATA RILIEVO	20/03/2026
SITO D'INTERVENTO	Via Perugia
COMUNE	Succivo
AREA DI RADICAZIONE	Costipata
CIRCONFERENZA FUSTO A 130cm	115cm
CLASSE ALTEZZA	0 - 5 m
VIGORE	Normale



INTERVENTI CONSIGLIATI

ADEGUAMENTO AIUOLA

NOTE OPERATIVE

Il soggetto arboreo insiste su un'area molto frequentata dalle persone.

SCHEDA ANALISI ALBERO

N° PIANTA	532	
SPECIE VEGETALE	<i>Ficus microcarpa</i>	
NOME COMUNE	Ficus microcarpa	
COORDINATE		
N	40° 58' 16''	
E	14° 15' 34''	
DATA RILIEVO	20/03/2026	
SITO D'INTERVENTO	Via Perugia	
COMUNE	Succivo	
AREA DI RADICAZIONE	Costipata	
CIRCONFERENZA FUSTO A 130cm	130cm	
CLASSE ALTEZZA	0 - 5 m	
VIGORE	Normale	

INTERVENTI CONSIGLIATI

ADEGUAMENTO AIUOLA

NOTE OPERATIVE

Il soggetto arboreo insiste su un'area molto frequentata dalle persone.

SCHEDA ANALISI ALBERO

N° PIANTA	533	
SPECIE VEGETALE	<i>Ficus microcarpa</i>	
NOME COMUNE	Ficus microcarpa	
COORDINATE		
N	40° 58' 16"	
E	14° 15' 34"	
DATA RILIEVO	20/03/2026	
SITO D'INTERVENTO	Via Perugia	
COMUNE	Succivo	
AREA DI RADICAZIONE	Costipata	
CIRCONFERENZA FUSTO A 130cm	50cm	
CLASSE ALTEZZA	0 - 5 m	
VIGORE	Normale	

INTERVENTI CONSIGLIATI

ADEGUAMENTO AIUOLA

NOTE OPERATIVE

Il soggetto arboreo insiste su un'area molto frequentata dalle persone.

SCHEDA ANALISI ALBERO

N° PIANTA	534	
SPECIE VEGETALE	<i>Ficus microcarpa</i>	
NOME COMUNE	Ficus microcarpa	
COORDINATE		
N	40° 58' 16''	
E	14° 15' 34''	
DATA RILIEVO	20/03/2026	
SITO D'INTERVENTO	Via Perugia	
COMUNE	Succivo	
AREA DI RADICAZIONE	Costipata	
CIRCONFERENZA FUSTO A 130cm	120cm	
CLASSE ALTEZZA	0 - 5 m	
VIGORE	Normale	

INTERVENTI CONSIGLIATI

ADEGUAMENTO AIUOLA

NOTE OPERATIVE

Il soggetto arboreo insiste su un'area molto frequentata dalle persone.

SCHEDA ANALISI ALBERO

N° PIANTA	535	
SPECIE VEGETALE	<i>Ficus microcarpa</i>	
NOME COMUNE	Ficus microcarpa	
COORDINATE		
N	40° 58' 16"	
E	14° 15' 34"	
DATA RILIEVO	20/03/2026	
SITO D'INTERVENTO	Via Perugia	
COMUNE	Succivo	
AREA DI RADICAZIONE	Costipata	
CIRCONFERENZA FUSTO A 130cm	130cm	
CLASSE ALTEZZA	0 - 5 m	
VIGORE	Normale	

INTERVENTI CONSIGLIATI

ADEGUAMENTO AIUOLA

NOTE OPERATIVE

Il soggetto arboreo insiste su un'area molto frequentata dalle persone.

SCHEDA ANALISI ALBERO

N° PIANTA	536	
SPECIE VEGETALE	<i>Yucca aloifolia</i>	
NOME COMUNE	Jucca	
COORDINATE		
N	40° 58' 16''	
E	14° 15' 34''	
DATA RILIEVO	20/03/2026	
SITO D'INTERVENTO	Via Perugia	
COMUNE	Succivo	
AREA DI RADICAZIONE	Costipata	
CIRCONFERENZA FUSTO A 130cm	108cm	
CLASSE ALTEZZA	0 - 5 m	
VIGORE	Normale	

INTERVENTI CONSIGLIATI

ADEGUAMENTO AIUOLA

NOTE OPERATIVE

Il soggetto arboreo insiste su un'area molto frequentata dalle persone.

SCHEDA ANALISI ALBERO

N° PIANTA	537	
SPECIE VEGETALE	<i>Yucca aloifolia</i>	
NOME COMUNE	Jucca	
COORDINATE		
N	40° 58' 16''	
E	14° 15' 34''	
DATA RILIEVO	20/03/2026	
SITO D'INTERVENTO	Via Perugia	
COMUNE	Succivo	
AREA DI RADICAZIONE	Costipata	
CIRCONFERENZA FUSTO A 130cm	145cm	
CLASSE ALTEZZA	0 - 5 m	
VIGORE	Normale	

INTERVENTI CONSIGLIATI

ADEGUAMENTO AIUOLA

NOTE OPERATIVE

Il soggetto arboreo insiste su un'area molto frequentata dalle persone.

SCHEDA ANALISI ALBERO

N° PIANTA	538	
SPECIE VEGETALE	<i>Yucca aloifolia</i>	
NOME COMUNE	Jucca	
COORDINATE		
N	40° 58' 16''	
E	14° 15' 34''	
DATA RILIEVO	20/03/2026	
SITO D'INTERVENTO	Via Perugia	
COMUNE	Succivo	
AREA DI RADICAZIONE	Costipata	
CIRCONFERENZA FUSTO A 130cm	155cm	
CLASSE ALTEZZA	0 - 5 m	
VIGORE	Normale	

INTERVENTI CONSIGLIATI

ADEGUAMENTO AIUOLA

NOTE OPERATIVE

Il soggetto arboreo insiste su un'area molto frequentata dalle persone.

SCHEDA ANALISI ALBERO

N° PIANTA	539	
SPECIE VEGETALE	<i>Ficus microcarpa</i>	
NOME COMUNE	Ficus microcarpa	
COORDINATE		
N	40° 58' 16''	
E	14° 15' 34''	
DATA RILIEVO	20/03/2026	
SITO D'INTERVENTO	Via Perugia	
COMUNE	Succivo	
AREA DI RADICAZIONE	Costipata	
CIRCONFERENZA FUSTO A 130cm	118cm	
CLASSE ALTEZZA	0 - 5 m	
VIGORE	Normale	

INTERVENTI CONSIGLIATI

ADEGUAMENTO AIUOLA

NOTE OPERATIVE

Il soggetto arboreo insiste su un'area molto frequentata dalle persone.

SCHEDA ANALISI ALBERO

N° PIANTA	540	
SPECIE VEGETALE	<i>Ficus microcarpa</i>	
NOME COMUNE	Ficus microcarpa	
COORDINATE		
N	40° 58' 16''	
E	14° 15' 34''	
DATA RILIEVO	20/03/2026	
SITO D'INTERVENTO	Via Perugia	
COMUNE	Succivo	
AREA DI RADICAZIONE	Costipata	
CIRCONFERENZA FUSTO A 130cm	133cm	
CLASSE ALTEZZA	0 - 5 m	
VIGORE	Normale	

INTERVENTI CONSIGLIATI

ADEGUAMENTO AIUOLA

NOTE OPERATIVE

Il soggetto arboreo insiste su un'area molto frequentata dalle persone.

SCHEDA ANALISI ALBERO

N° PIANTA	541	
SPECIE VEGETALE	<i>Ficus microcarpa</i>	
NOME COMUNE	Ficus microcarpa	
COORDINATE		
N	40° 58' 16"	
E	14° 15' 34"	
DATA RILIEVO	20/03/2026	
SITO D'INTERVENTO	Via Perugia	
COMUNE	Succivo	
AREA DI RADICAZIONE	Costipata	
CIRCONFERENZA FUSTO A 130cm	112cm	
CLASSE ALTEZZA	0 - 5 m	
VIGORE	Normale	

INTERVENTI CONSIGLIATI

ADEGUAMENTO AIUOLA

NOTE OPERATIVE

Il soggetto arboreo insiste su un'area molto frequentata dalle persone.

SCHEDA ANALISI ALBERO

N° PIANTA	542	
SPECIE VEGETALE	<i>Ligustrum lucidum</i>	
NOME COMUNE	Ligustro lucido	
COORDINATE		
N	40° 58' 16''	
E	14° 15' 34''	
DATA RILIEVO	20/03/2026	
SITO D'INTERVENTO	Via Perugia	
COMUNE	Succivo	
AREA DI RADICAZIONE	Costipata	
CIRCONFERENZA FUSTO A 130cm	68cm	
CLASSE ALTEZZA	0 - 5 m	
VIGORE	Normale	

INTERVENTI CONSIGLIATI

ADEGUAMENTO AIUOLA

NOTE OPERATIVE

Il soggetto arboreo insiste su un'area molto frequentata dalle persone.

SCHEDA ANALISI ALBERO

N° PIANTA	543	
SPECIE VEGETALE	<i>Ligustrum lucidum</i>	
NOME COMUNE	Ligustro lucido	
COORDINATE		
N	40° 58' 16''	
E	14° 15' 34''	
DATA RILIEVO	20/03/2026	
SITO D'INTERVENTO	Via Perugia	
COMUNE	Succivo	
AREA DI RADICAZIONE	Costipata	
CIRCONFERENZA FUSTO A 130cm	89cm	
CLASSE ALTEZZA	0 - 5 m	
VIGORE	Normale	


INTERVENTI CONSIGLIATI

ADEGUAMENTO AIUOLA

NOTE OPERATIVE

Il soggetto arboreo insiste su un'area molto frequentata dalle persone.

SCHEDA ANALISI ALBERO

N° PIANTA	544	
SPECIE VEGETALE	<i>Ligustrum lucidum</i>	
NOME COMUNE	Ligustro lucido	
COORDINATE		
N	40° 58' 16''	
E	14° 15' 34''	
DATA RILIEVO	20/03/2026	
SITO D'INTERVENTO	Via Perugia	
COMUNE	Succivo	
AREA DI RADICAZIONE	Costipata	
CIRCONFERENZA FUSTO A 130cm	75cm	
CLASSE ALTEZZA	0 - 5 m	
VIGORE	Normale	

INTERVENTI CONSIGLIATI

ADEGUAMENTO AIUOLA

NOTE OPERATIVE

Il soggetto arboreo insiste su un'area molto frequentata dalle persone.

SCHEDA ANALISI ALBERO

N° PIANTA	545	
SPECIE VEGETALE	<i>Hibiscus syriacus</i>	
NOME COMUNE	Altea comune	
COORDINATE		
N	40° 58' 16''	
E	14° 15' 34''	
DATA RILIEVO	20/03/2026	
SITO D'INTERVENTO	Via Perugia	
COMUNE	Succivo	
AREA DI RADICAZIONE	Costipata	
CIRCONFERENZA FUSTO A 130cm	34cm	
CLASSE ALTEZZA	0 - 5 m	
VIGORE	Normale	

INTERVENTI CONSIGLIATI

ADEGUAMENTO AIUOLA

NOTE OPERATIVE

Il soggetto arboreo insiste su un'area molto frequentata dalle persone.

SCHEDA ANALISI ALBERO

N° PIANTA	546	
SPECIE VEGETALE	<i>Prunus cerasifera</i>	
NOME COMUNE	Mirabolano	
COORDINATE		
N	40° 58' 16''	
E	14° 15' 34''	
DATA RILIEVO	20/03/2026	
SITO D'INTERVENTO	Via Perugia	
COMUNE	Succivo	
AREA DI RADICAZIONE	Costipata	
CIRCONFERENZA FUSTO A 130cm	53cm	
CLASSE ALTEZZA	0 - 5 m	
VIGORE	Normale	


INTERVENTI CONSIGLIATI

ADEGUAMENTO AIUOLA

NOTE OPERATIVE

Il soggetto arboreo insiste su un'area molto frequentata dalle persone.

SCHEDA ANALISI ALBERO

N° PIANTA	547	
SPECIE VEGETALE	<i>Hibiscus syriacus</i>	
NOME COMUNE	Altea comune	
COORDINATE		
N	40° 58' 16''	
E	14° 15' 34''	
DATA RILIEVO	20/03/2026	
SITO D'INTERVENTO	Via Perugia	
COMUNE	Succivo	
AREA DI RADICAZIONE	Costipata	
CIRCONFERENZA FUSTO A 130cm	24cm	
CLASSE ALTEZZA	0 - 5 m	
VIGORE	Normale	

INTERVENTI CONSIGLIATI

ADEGUAMENTO AIUOLA

NOTE OPERATIVE

Il soggetto arboreo insiste su un'area molto frequentata dalle persone.

SCHEDA ANALISI ALBERO

N° PIANTA	548	
SPECIE VEGETALE	<i>Prunus cerasifera</i>	
NOME COMUNE	Mirabolano	
COORDINATE		
N	40° 58' 16''	
E	14° 15' 34''	
DATA RILIEVO	20/03/2026	
SITO D'INTERVENTO	Via Perugia	
COMUNE	Succivo	
AREA DI RADICAZIONE	Costipata	
CIRCONFERENZA FUSTO A 130cm	60cm	
CLASSE ALTEZZA	0 - 5 m	
VIGORE	Normale	

INTERVENTI CONSIGLIATI

ADEGUAMENTO AIUOLA

NOTE OPERATIVE

Il soggetto arboreo insiste su un'area molto frequentata dalle persone.

SCHEDA ANALISI ALBERO

N° PIANTA	549	
SPECIE VEGETALE	<i>Tilia platyphyllos</i>	
NOME COMUNE	Tiglio nostrano	
COORDINATE		
N	40° 58' 16''	
E	14° 15' 34''	
DATA RILIEVO	20/03/2026	
SITO D'INTERVENTO	Via Perugia	
COMUNE	Succivo	
AREA DI RADICAZIONE	Costipata	
CIRCONFERENZA FUSTO A 130cm	36cm	
CLASSE ALTEZZA	0 - 5 m	
VIGORE	Normale	

INTERVENTI CONSIGLIATI

ADEGUAMENTO AIUOLA

NOTE OPERATIVE

Il soggetto arboreo insiste su un'area molto frequentata dalle persone.

SCHEDA ANALISI ALBERO

N° PIANTA	550	
SPECIE VEGETALE	<i>Magnolia grandiflora</i>	
NOME COMUNE	Magnolia	
COORDINATE		
N	40° 57' 53"	
E	14° 15' 36"	
DATA RILIEVO	20/03/2026	
SITO D'INTERVENTO	Via Clanio	
COMUNE	Succivo	
AREA DI RADICAZIONE	Costipata	
CIRCONFERENZA FUSTO A 130cm	110cm	
CLASSE ALTEZZA	5 - 10 m	
VIGORE	Normale	

INTERVENTI CONSIGLIATI

VTA STRUMENTALE
ADEGUAMENTO AIUOLA

NOTE OPERATIVE

Il soggetto arboreo insiste su un'area molto frequentata dalle persone.

SCHEDA ANALISI ALBERO

N° PIANTA	551	
SPECIE VEGETALE	<i>Magnolia grandiflora</i>	
NOME COMUNE	Magnolia	
COORDINATE		
N	40° 57' 53''	
E	14° 15' 36''	
DATA RILIEVO	20/03/2026	
SITO D'INTERVENTO	Via Clanio	
COMUNE	Succivo	
AREA DI RADICAZIONE	Costipata	
CIRCONFERENZA FUSTO A 130cm	85cm	
CLASSE ALTEZZA	5 - 10 m	
VIGORE	Normale	

INTERVENTI CONSIGLIATI

VTA STRUMENTALE
ADEGUAMENTO AIUOLA

NOTE OPERATIVE

Il soggetto arboreo insiste su un'area molto frequentata dalle persone.

SCHEDA ANALISI ALBERO

N° PIANTA	552	
SPECIE VEGETALE	<i>Quercus ilex</i>	
NOME COMUNE	Leccio	
COORDINATE		
N	40° 57' 53"	
E	14° 15' 36"	
DATA RILIEVO	20/03/2026	
SITO D'INTERVENTO	Via Clanio	
COMUNE	Succivo	
AREA DI RADICAZIONE	Aiuola inerbita	
CIRCONFERENZA FUSTO A 130cm	35cm	
CLASSE ALTEZZA	0 - 5 m	
VIGORE	Normale	

INTERVENTI CONSIGLIATI

NOTE OPERATIVE

Il soggetto arboreo insiste su un'area molto frequentata dalle persone.

SCHEDA ANALISI ALBERO

N° PIANTA	553
SPECIE VEGETALE	<i>Quercus ilex</i>
NOME COMUNE	Leccio
COORDINATE	
N	40° 57' 53''
E	14° 15' 36''
DATA RILIEVO	20/03/2026
SITO D'INTERVENTO	Via Clanio
COMUNE	Succivo
AREA DI RADICAZIONE	Aiuola inerbita
CIRCONFERENZA FUSTO A 130cm	35cm
CLASSE ALTEZZA	0 - 5 m
VIGORE	Normale



INTERVENTI CONSIGLIATI

NOTE OPERATIVE

Il soggetto arboreo insiste su un'area molto frequentata dalle persone.

SCHEDA ANALISI ALBERO

N° PIANTA	554	
SPECIE VEGETALE	<i>Quercus ilex</i>	
NOME COMUNE	Leccio	
COORDINATE		
N	40° 57' 53''	
E	14° 15' 36''	
DATA RILIEVO	20/03/2026	
SITO D'INTERVENTO	Via Clanio	
COMUNE	Succivo	
AREA DI RADICAZIONE	Aiuola inerbita	
CIRCONFERENZA FUSTO A 130cm	23cm	
CLASSE ALTEZZA	0 - 5 m	
VIGORE	Normale	

INTERVENTI CONSIGLIATI

NOTE OPERATIVE

Il soggetto arboreo insiste su un'area molto frequentata dalle persone.

SCHEDA ANALISI ALBERO

N° PIANTA	555
SPECIE VEGETALE	<i>Quercus ilex</i>
NOME COMUNE	Leccio
COORDINATE	
N	40° 57' 53"
E	14° 15' 36"
DATA RILIEVO	20/03/2026
SITO D'INTERVENTO	Via Clanio
COMUNE	Succivo
AREA DI RADICAZIONE	Aiuola inerbita
CIRCONFERENZA FUSTO A 130cm	43cm
CLASSE ALTEZZA	0 - 5 m
VIGORE	Normale



INTERVENTI CONSIGLIATI

NOTE OPERATIVE

Il soggetto arboreo insiste su un'area molto frequentata dalle persone.

SCHEDA ANALISI ALBERO

N° PIANTA	556	
SPECIE VEGETALE	<i>Quercus ilex</i>	
NOME COMUNE	Leccio	
COORDINATE		
N	40° 57' 53''	
E	14° 15' 36''	
DATA RILIEVO	20/03/2026	
SITO D'INTERVENTO	Via Clanio	
COMUNE	Succivo	
AREA DI RADICAZIONE	Aiuola inerbita	
CIRCONFERENZA FUSTO A 130cm	45cm	
CLASSE ALTEZZA	0 - 5 m	
VIGORE	Normale	

INTERVENTI CONSIGLIATI

NOTE OPERATIVE

Il soggetto arboreo insiste su un'area molto frequentata dalle persone.

SCHEDA ANALISI ALBERO

N° PIANTA	557	
SPECIE VEGETALE	<i>Quercus ilex</i>	
NOME COMUNE	Leccio	
COORDINATE		
N	40° 57' 53"	
E	14° 15' 36"	
DATA RILIEVO	20/03/2026	
SITO D'INTERVENTO	Via Clanio	
COMUNE	Succivo	
AREA DI RADICAZIONE	Aiuola inerbita	
CIRCONFERENZA FUSTO A 130cm	45cm	
CLASSE ALTEZZA	0 - 5 m	
VIGORE	Normale	

INTERVENTI CONSIGLIATI

NOTE OPERATIVE

Il soggetto arboreo insiste su un'area molto frequentata dalle persone.

SCHEDA ANALISI ALBERO

N° PIANTA	558
SPECIE VEGETALE	<i>Quercus ilex</i>
NOME COMUNE	Leccio
COORDINATE	
N	40° 57' 53"
E	14° 15' 36"
DATA RILIEVO	20/03/2026
SITO D'INTERVENTO	Via Clanio
COMUNE	Succivo
AREA DI RADICAZIONE	Aiuola inerbita
CIRCONFERENZA FUSTO A 130cm	57cm
CLASSE ALTEZZA	0 - 5 m
VIGORE	Normale



INTERVENTI CONSIGLIATI

NOTE OPERATIVE

Il soggetto arboreo insiste su un'area molto frequentata dalle persone.

SCHEMA ANALISI ALBERO

N° PIANTA	559	
SPECIE VEGETALE	<i>Quercus ilex</i>	
NOME COMUNE	Leccio	
COORDINATE		
N	40° 57' 53''	
E	14° 15' 36''	
DATA RILIEVO	20/03/2026	
SITO D'INTERVENTO	Via Clanio	
COMUNE	Succivo	
AREA DI RADICAZIONE	Aiuola inerbita	
CIRCONFERENZA FUSTO A 130cm	65cm	
CLASSE ALTEZZA	0 - 5 m	
VIGORE	Normale	

INTERVENTI CONSIGLIATI

NOTE OPERATIVE

Il soggetto arboreo insiste su un'area molto frequentata dalle persone.

SCHEDA ANALISI ALBERO

N° PIANTA	560	
SPECIE VEGETALE	<i>Quercus ilex</i>	
NOME COMUNE	Leccio	
COORDINATE		
N	40° 57' 53"	
E	14° 15' 36"	
DATA RILIEVO	20/03/2026	
SITO D'INTERVENTO	Via Clanio	
COMUNE	Succivo	
AREA DI RADICAZIONE	Aiuola inerbita	
CIRCONFERENZA FUSTO A 130cm	55cm	
CLASSE ALTEZZA	0 - 5 m	
VIGORE	Normale	

INTERVENTI CONSIGLIATI

NOTE OPERATIVE

Il soggetto arboreo insiste su un'area molto frequentata dalle persone.

SCHEMA ANALISI ALBERO

N° PIANTA	561
SPECIE VEGETALE	<i>Quercus ilex</i>
NOME COMUNE	Leccio
COORDINATE	
N	40° 57' 53"
E	14° 15' 36"
DATA RILIEVO	20/03/2026
SITO D'INTERVENTO	Via Clanio
COMUNE	Succivo
AREA DI RADICAZIONE	Aiuola inerbita
CIRCONFERENZA FUSTO A 130cm	55cm
CLASSE ALTEZZA	0 - 5 m
VIGORE	Normale



INTERVENTI CONSIGLIATI

NOTE OPERATIVE

Il soggetto arboreo insiste su un'area molto frequentata dalle persone.

SCHEMA ANALISI ALBERO

N° PIANTA	562
SPECIE VEGETALE	<i>Quercus ilex</i>
NOME COMUNE	Leccio
COORDINATE	
N	40° 57' 53''
E	14° 15' 36''
DATA RILIEVO	20/03/2026
SITO D'INTERVENTO	Via Clanio
COMUNE	Succivo
AREA DI RADICAZIONE	Aiuola inerbita
CIRCONFERENZA FUSTO A 130cm	45cm
CLASSE ALTEZZA	0 - 5 m
VIGORE	Normale



INTERVENTI CONSIGLIATI

NOTE OPERATIVE

Il soggetto arboreo insiste su un'area molto frequentata dalle persone.

SCHEDA ANALISI ALBERO

N° PIANTA	563	
SPECIE VEGETALE	<i>Quercus ilex</i>	
NOME COMUNE	Leccio	
COORDINATE		
N	40° 57' 55"	
E	14° 15' 34"	
DATA RILIEVO	20/03/2026	
SITO D'INTERVENTO	Via Clanio	
COMUNE	Succivo	
AREA DI RADICAZIONE	Aiuola inerbita	
CIRCONFERENZA FUSTO A 130cm	45cm	
CLASSE ALTEZZA	0 - 5 m	
VIGORE	Normale	

INTERVENTI CONSIGLIATI

NOTE OPERATIVE

Il soggetto arboreo insiste su un'area molto frequentata dalle persone.

SCHEDA ANALISI ALBERO

N° PIANTA	564	
SPECIE VEGETALE	<i>Quercus ilex</i>	
NOME COMUNE	Leccio	
COORDINATE		
N	40° 57' 55"	
E	14° 15' 34"	
DATA RILIEVO	20/03/2026	
SITO D'INTERVENTO	Via Clanio	
COMUNE	Succivo	
AREA DI RADICAZIONE	Aiuola inerbita	
CIRCONFERENZA FUSTO A 130cm	40cm	
CLASSE ALTEZZA	0- 5 m	
VIGORE	Normale	

INTERVENTI CONSIGLIATI

NOTE OPERATIVE

Il soggetto arboreo insiste su un'area molto frequentata dalle persone.

SCHEDA ANALISI ALBERO

N° PIANTA	565	
SPECIE VEGETALE	<i>Quercus ilex</i>	
NOME COMUNE	Leccio	
COORDINATE		
N	40° 57' 55"	
E	14° 15' 34"	
DATA RILIEVO	20/03/2026	
SITO D'INTERVENTO	Via Clanio	
COMUNE	Succivo	
AREA DI RADICAZIONE	Aiuola inerbita	
CIRCONFERENZA FUSTO A 130cm	35cm	
CLASSE ALTEZZA	0 - 5 m	
VIGORE	Normale	

INTERVENTI CONSIGLIATI

NOTE OPERATIVE

Il soggetto arboreo insiste su un'area molto frequentata dalle persone.

SCHEDA ANALISI ALBERO

N° PIANTA	566	
SPECIE VEGETALE	<i>Yucca aloifolia</i>	
NOME COMUNE	Jucca	
COORDINATE		
N	40° 57' 55"	
E	14° 15' 34"	
DATA RILIEVO	20/03/2026	
SITO D'INTERVENTO	Via Clanio	
COMUNE	Succivo	
AREA DI RADICAZIONE	Aiuola inerbita	
CIRCONFERENZA FUSTO A 130cm	75cm	
CLASSE ALTEZZA	0 - 5 m	
VIGORE	Normale	

INTERVENTI CONSIGLIATI

NOTE OPERATIVE

Il soggetto arboreo insiste su un'area molto frequentata dalle persone.

SCHEDA ANALISI ALBERO

N° PIANTA	567	
SPECIE VEGETALE	<i>Quercus ilex</i>	
NOME COMUNE	Leccio	
COORDINATE		
N	40° 58' 03"	
E	14° 15' 32"	
DATA RILIEVO	20/03/2026	
SITO D'INTERVENTO	Via Clanio	
COMUNE	Succivo	
AREA DI RADICAZIONE	Aiuola inerbita	
CIRCONFERENZA FUSTO A 130cm	32cm	
CLASSE ALTEZZA	0- 5 m	
VIGORE	Normale	

INTERVENTI CONSIGLIATI

NOTE OPERATIVE

Il soggetto arboreo insiste su un'area molto frequentata dalle persone.

SCHEDA ANALISI ALBERO

N° PIANTA	568	
SPECIE VEGETALE	<i>Quercus ilex</i>	
NOME COMUNE	Leccio	
COORDINATE		
N	40° 58' 03"	
E	14° 15' 32"	
DATA RILIEVO	20/03/2026	
SITO D'INTERVENTO	Via Clanio	
COMUNE	Succivo	
AREA DI RADICAZIONE	Aiuola inerbita	
CIRCONFERENZA FUSTO A 130cm	31cm	
CLASSE ALTEZZA	0 - 5 m	
VIGORE	Normale	

INTERVENTI CONSIGLIATI

NOTE OPERATIVE

Il soggetto arboreo insiste su un'area molto frequentata dalle persone.

SCHEDA ANALISI ALBERO

N° PIANTA	569	
SPECIE VEGETALE	<i>Quercus ilex</i>	
NOME COMUNE	Leccio	
COORDINATE		
N	40° 58' 03"	
E	14° 15' 32"	
DATA RILIEVO	20/03/2026	
SITO D'INTERVENTO	Via Clanio	
COMUNE	Succivo	
AREA DI RADICAZIONE	Aiuola inerbita	
CIRCONFERENZA FUSTO A 130cm	33cm	
CLASSE ALTEZZA	0- 5 m	
VIGORE	Normale	

INTERVENTI CONSIGLIATI

NOTE OPERATIVE

Il soggetto arboreo insiste su un'area molto frequentata dalle persone.

SCHEDA ANALISI ALBERO

N° PIANTA	570	
SPECIE VEGETALE	<i>Quercus ilex</i>	
NOME COMUNE	Leccio	
COORDINATE		
N	40° 58' 03''	
E	14° 15' 32''	
DATA RILIEVO	20/03/2026	
SITO D'INTERVENTO	Via Clanio	
COMUNE	Succivo	
AREA DI RADICAZIONE	Aiuola inerbita	
CIRCONFERENZA FUSTO A 130cm	32cm	
CLASSE ALTEZZA	0 - 5 m	
VIGORE	Normale	

INTERVENTI CONSIGLIATI

NOTE OPERATIVE

Il soggetto arboreo insiste su un'area molto frequentata dalle persone.

SCHEDA ANALISI ALBERO

N° PIANTA	571	
SPECIE VEGETALE	<i>Quercus ilex</i>	
NOME COMUNE	Leccio	
COORDINATE		
N	40° 58' 03"	
E	14° 15' 32"	
DATA RILIEVO	20/03/2026	
SITO D'INTERVENTO	Via Clanio	
COMUNE	Succivo	
AREA DI RADICAZIONE	Aiuola inerbita	
CIRCONFERENZA FUSTO A 130cm	27cm	
CLASSE ALTEZZA	0 - 5 m	
VIGORE	Normale	

INTERVENTI CONSIGLIATI

NOTE OPERATIVE

Il soggetto arboreo insiste su un'area molto frequentata dalle persone.

SCHEDA ANALISI ALBERO

N° PIANTA	572
SPECIE VEGETALE	<i>Quercus ilex</i>
NOME COMUNE	Leccio
COORDINATE	
N	40° 58' 03''
E	14° 15' 32''
DATA RILIEVO	20/03/2026
SITO D'INTERVENTO	Via Clanio
COMUNE	Succivo
AREA DI RADICAZIONE	Aiuola inerbita
CIRCONFERENZA FUSTO A 130cm	25cm
CLASSE ALTEZZA	0 - 5 m
VIGORE	Normale



INTERVENTI CONSIGLIATI

NOTE OPERATIVE

Il soggetto arboreo insiste su un'area molto frequentata dalle persone.

SCHEDA ANALISI ALBERO

N° PIANTA	573
SPECIE VEGETALE	<i>Quercus ilex</i>
NOME COMUNE	Leccio
COORDINATE	
N	40° 58' 03''
E	14° 15' 32''
DATA RILIEVO	20/03/2026
SITO D'INTERVENTO	Via Clanio
COMUNE	Succivo
AREA DI RADICAZIONE	Aiuola inerbita
CIRCONFERENZA FUSTO A 130cm	13cm
CLASSE ALTEZZA	0 - 5 m
VIGORE	Normale



INTERVENTI CONSIGLIATI

NOTE OPERATIVE

Il soggetto arboreo insiste su un'area molto frequentata dalle persone.

SCHEDA ANALISI ALBERO

N° PIANTA	574	
SPECIE VEGETALE	<i>Quercus ilex</i>	
NOME COMUNE	Leccio	
COORDINATE		
N	40° 58' 03"	
E	14° 15' 32"	
DATA RILIEVO	20/03/2026	
SITO D'INTERVENTO	Via Clanio	
COMUNE	Succivo	
AREA DI RADICAZIONE	Aiuola inerbita	
CIRCONFERENZA FUSTO A 130cm	23cm	
CLASSE ALTEZZA	0 - 5 m	
VIGORE	Normale	

INTERVENTI CONSIGLIATI

NOTE OPERATIVE

Il soggetto arboreo insiste su un'area molto frequentata dalle persone.

SCHEDA ANALISI ALBERO

N° PIANTA	575	
SPECIE VEGETALE	<i>Nerium oleander</i>	
NOME COMUNE	Oleandro	
COORDINATE		
N	40° 58' 03"	
E	14° 15' 32"	
DATA RILIEVO	20/03/2026	
SITO D'INTERVENTO	Via Clanio	
COMUNE	Succivo	
AREA DI RADICAZIONE	Aiuola inerbita	
CIRCONFERENZA FUSTO A 130cm	49cm	
CLASSE ALTEZZA	0 - 5 m	
VIGORE	Normale	

INTERVENTI CONSIGLIATI

NOTE OPERATIVE

Il soggetto arboreo insiste su un'area molto frequentata dalle persone.

SCHEDA ANALISI ALBERO

N° PIANTA	576
SPECIE VEGETALE	<i>Quercus ilex</i>
NOME COMUNE	Leccio
COORDINATE	
N	40° 58' 03"
E	14° 15' 32"
DATA RILIEVO	20/03/2026
SITO D'INTERVENTO	Via Clanio
COMUNE	Succivo
AREA DI RADICAZIONE	Aiuola inerbita
CIRCONFERENZA FUSTO A 130cm	48cm
CLASSE ALTEZZA	0 - 5 m
VIGORE	Normale



INTERVENTI CONSIGLIATI

NOTE OPERATIVE

Il soggetto arboreo insiste su un'area molto frequentata dalle persone.

SCHEDA ANALISI ALBERO

N° PIANTA	577	
SPECIE VEGETALE	<i>Nerium oleander</i>	
NOME COMUNE	Oleandro	
COORDINATE		
N	40° 58' 03"	
E	14° 15' 32"	
DATA RILIEVO	20/03/2026	
SITO D'INTERVENTO	Via Clanio	
COMUNE	Succivo	
AREA DI RADICAZIONE	Aiuola inerbita	
CIRCONFERENZA FUSTO A 130cm	52cm	
CLASSE ALTEZZA	0 - 5 m	
VIGORE	Normale	

INTERVENTI CONSIGLIATI

VTA STRUMENTALE

NOTE OPERATIVE

Il soggetto arboreo insiste su un'area molto frequentata dalle persone.

SCHEDA ANALISI ALBERO

N° PIANTA	578	
SPECIE VEGETALE	<i>Yucca aloifolia</i>	
NOME COMUNE	Jucca	
COORDINATE		
N	40° 58' 03"	
E	14° 15' 32"	
DATA RILIEVO	20/03/2026	
SITO D'INTERVENTO	Via Clanio	
COMUNE	Succivo	
AREA DI RADICAZIONE	Aiuola inerbita	
CIRCONFERENZA FUSTO A 130cm	30cm	
CLASSE ALTEZZA	0 - 5 m	
VIGORE	Normale	

INTERVENTI CONSIGLIATI

NOTE OPERATIVE

Il soggetto arboreo insiste su un'area molto frequentata dalle persone.

SCHEDA ANALISI ALBERO

N° PIANTA	579	
SPECIE VEGETALE	<i>Yucca aloifolia</i>	
NOME COMUNE	Jucca	
COORDINATE		
N	40° 58' 03"	
E	14° 15' 32"	
DATA RILIEVO	20/03/2026	
SITO D'INTERVENTO	Via Clanio	
COMUNE	Succivo	
AREA DI RADICAZIONE	Aiuola inerbita	
CIRCONFERENZA FUSTO A 130cm	80cm	
CLASSE ALTEZZA	0 - 5 m	
VIGORE	Normale	

INTERVENTI CONSIGLIATI

NOTE OPERATIVE

Il soggetto arboreo insiste su un'area molto frequentata dalle persone.

SCHEDA ANALISI ALBERO

N° PIANTA	580	
SPECIE VEGETALE	<i>Washingtonia robusta</i>	
NOME COMUNE	Palma di Washington	
COORDINATE		
N	40° 58' 03"	
E	14° 15' 32"	
DATA RILIEVO	20/03/2026	
SITO D'INTERVENTO	Via Clanio	
COMUNE	Succivo	
AREA DI RADICAZIONE	Aiuola inerbita	
CIRCONFERENZA FUSTO A 130cm	170cm	
CLASSE ALTEZZA	5 - 10 m	
VIGORE	Normale	

INTERVENTI CONSIGLIATI

NOTE OPERATIVE

Il soggetto arboreo insiste su un'area molto frequentata dalle persone.

SCHEDA ANALISI ALBERO

N° PIANTA	581	
SPECIE VEGETALE	<i>Washingtonia robusta</i>	
NOME COMUNE	Palma di Washington	
COORDINATE		
N	40° 58' 03"	
E	14° 15' 32"	
DATA RILIEVO	20/03/2026	
SITO D'INTERVENTO	Via Clanio	
COMUNE	Succivo	
AREA DI RADICAZIONE	Aiuola inerbita	
CIRCONFERENZA FUSTO A 130cm	46cm	
CLASSE ALTEZZA	0 - 5 m	
VIGORE	Normale	

INTERVENTI CONSIGLIATI

NOTE OPERATIVE

Il soggetto arboreo insiste su un'area molto frequentata dalle persone.

SCHEDA ANALISI ALBERO

N° PIANTA	582	
SPECIE VEGETALE	<i>Quercus ilex</i>	
NOME COMUNE	Leccio	
COORDINATE		
N	40° 58' 03"	
E	14° 15' 32"	
DATA RILIEVO	20/03/2026	
SITO D'INTERVENTO	Via Clanio	
COMUNE	Succivo	
AREA DI RADICAZIONE	Aiuola inerbita	
CIRCONFERENZA FUSTO A 130cm	43cm	
CLASSE ALTEZZA	0 - 5 m	
VIGORE	Normale	

INTERVENTI CONSIGLIATI

NOTE OPERATIVE

Il soggetto arboreo insiste su un'area molto frequentata dalle persone.

SCHEDA ANALISI ALBERO

N° PIANTA	583	
SPECIE VEGETALE	<i>Yucca aloifolia</i>	
NOME COMUNE	Jucca	
COORDINATE		
N	40° 58' 03"	
E	14° 15' 32"	
DATA RILIEVO	20/03/2026	
SITO D'INTERVENTO	Via Clanio	
COMUNE	Succivo	
AREA DI RADICAZIONE	Aiuola inerbita	
CIRCONFERENZA FUSTO A 130cm	86cm	
CLASSE ALTEZZA	0 - 5 m	
VIGORE	Normale	

INTERVENTI CONSIGLIATI

NOTE OPERATIVE

Il soggetto arboreo insiste su un'area molto frequentata dalle persone.

SCHEDA ANALISI ALBERO

N° PIANTA	584	
SPECIE VEGETALE	<i>Quercus ilex</i>	
NOME COMUNE	Leccio	
COORDINATE		
N	40° 58' 03"	
E	14° 15' 32"	
DATA RILIEVO	20/03/2026	
SITO D'INTERVENTO	Via Clanio	
COMUNE	Succivo	
AREA DI RADICAZIONE	Aiuola inerbita	
CIRCONFERENZA FUSTO A 130cm	37cm	
CLASSE ALTEZZA	0 - 5 m	
VIGORE	Normale	

INTERVENTI CONSIGLIATI

NOTE OPERATIVE

Il soggetto arboreo insiste su un'area molto frequentata dalle persone.

SCHEDA ANALISI ALBERO

N° Pianta	585	
Specie Vegetale	<i>Melaleuca citrina</i>	
Nome Comune	Callisteno	
Coordinate		
N	40° 58' 03"	
E	14° 15' 32"	
Data Rilievo	20/03/2026	
Sito d'intervento	Via Clanio	
Comune	Succivo	
Area di Radicazione	Aiuola inerbita	
Circonferenza Fusto a 130cm	18cm	
Classe Altezza	0 - 5 m	
Vigore	Normale	

INTERVENTI CONSIGLIATI

NOTE OPERATIVE

Il soggetto arboreo insiste su un'area molto frequentata dalle persone.

SCHEDA ANALISI ALBERO

N° PIANTA	586	
SPECIE VEGETALE	<i>Quercus ilex</i>	
NOME COMUNE	Leccio	
COORDINATE		
N	40° 58' 05"	
E	14° 15' 30"	
DATA RILIEVO	20/03/2026	
SITO D'INTERVENTO	Via Clanio	
COMUNE	Succivo	
AREA DI RADICAZIONE	Aiuola inerbita	
CIRCONFERENZA FUSTO A 130cm	18cm	
CLASSE ALTEZZA	0 - 5 m	
VIGORE	Normale	

INTERVENTI CONSIGLIATI

NOTE OPERATIVE

Il soggetto arboreo insiste su un'area molto frequentata dalle persone.

SCHEDA ANALISI ALBERO

N° PIANTA	587	
SPECIE VEGETALE	<i>Populus spp</i>	
NOME COMUNE	Pioppo	
COORDINATE		
N	40° 58' 05"	
E	14° 15' 30"	
DATA RILIEVO	20/03/2026	
SITO D'INTERVENTO	Via Clanio	
COMUNE	Succivo	
AREA DI RADICAZIONE	Aiuola inerbita	
CIRCONFERENZA FUSTO A 130cm	19cm	
CLASSE ALTEZZA	0 - 5 m	
VIGORE	Normale	

INTERVENTI CONSIGLIATI

NOTE OPERATIVE

Il soggetto arboreo insiste su un'area molto frequentata dalle persone.

SCHEDA ANALISI ALBERO

N° PIANTA	588	
SPECIE VEGETALE	<i>Quercus ilex</i>	
NOME COMUNE	Leccio	
COORDINATE		
N	40° 58' 05"	
E	14° 15' 30"	
DATA RILIEVO	20/03/2026	
SITO D'INTERVENTO	Via Clanio	
COMUNE	Succivo	
AREA DI RADICAZIONE	Aiuola inerbita	
CIRCONFERENZA FUSTO A 130cm	20cm	
CLASSE ALTEZZA	0 - 5 m	
VIGORE	Normale	

INTERVENTI CONSIGLIATI

NOTE OPERATIVE

Il soggetto arboreo insiste su un'area molto frequentata dalle persone.

SCHEDA ANALISI ALBERO

N° PIANTA	589	
SPECIE VEGETALE	<i>Quercus ilex</i>	
NOME COMUNE	Leccio	
COORDINATE		
N	40° 58' 05"	
E	14° 15' 30"	
DATA RILIEVO	20/03/2026	
SITO D'INTERVENTO	Via Clanio	
COMUNE	Succivo	
AREA DI RADICAZIONE	Aiuola inerbita	
CIRCONFERENZA FUSTO A 130cm	23cm	
CLASSE ALTEZZA	0 - 5 m	
VIGORE	Normale	

INTERVENTI CONSIGLIATI

NOTE OPERATIVE

Il soggetto arboreo insiste su un'area molto frequentata dalle persone.

SCHEDA ANALISI ALBERO

N° PIANTA	590	
SPECIE VEGETALE	<i>Melaleuca citrina</i>	
NOME COMUNE	Callisteno	
COORDINATE		
N	40° 58' 05"	
E	14° 15' 30"	
DATA RILIEVO	20/03/2026	
SITO D'INTERVENTO	Via Clanio	
COMUNE	Succivo	
AREA DI RADICAZIONE	Aiuola inerbita	
CIRCONFERENZA FUSTO A 130cm	9cm	
CLASSE ALTEZZA	0 - 5 m	
VIGORE	Normale	

INTERVENTI CONSIGLIATI

NOTE OPERATIVE

Il soggetto arboreo insiste su un'area molto frequentata dalle persone.

SCHEDA ANALISI ALBERO

N° PIANTA	591	
SPECIE VEGETALE	<i>Quercus ilex</i>	
NOME COMUNE	Leccio	
COORDINATE		
N	40° 58' 05"	
E	14° 15' 30"	
DATA RILIEVO	20/03/2026	
SITO D'INTERVENTO	Via Clanio	
COMUNE	Succivo	
AREA DI RADICAZIONE	Aiuola inerbita	
CIRCONFERENZA FUSTO A 130cm	28cm	
CLASSE ALTEZZA	0 - 5 m	
VIGORE	Normale	

INTERVENTI CONSIGLIATI

NOTE OPERATIVE

Il soggetto arboreo insiste su un'area molto frequentata dalle persone.

SCHEDA ANALISI ALBERO

N° PIANTA	592	
SPECIE VEGETALE	<i>Quercus ilex</i>	
NOME COMUNE	Leccio	
COORDINATE		
N	40° 58' 05"	
E	14° 15' 30"	
DATA RILIEVO	20/03/2026	
SITO D'INTERVENTO	Via Clanio	
COMUNE	Succivo	
AREA DI RADICAZIONE	Aiuola inerbita	
CIRCONFERENZA FUSTO A 130cm	25cm	
CLASSE ALTEZZA	0 - 5 m	
VIGORE	Normale	

INTERVENTI CONSIGLIATI

NOTE OPERATIVE

Il soggetto arboreo insiste su un'area molto frequentata dalle persone.

SCHEDA ANALISI ALBERO

N° PIANTA	593	
SPECIE VEGETALE	<i>Yucca aloifolia</i>	
NOME COMUNE	Jucca	
COORDINATE		
N	40° 58' 05"	
E	14° 15' 30"	
DATA RILIEVO	20/03/2026	
SITO D'INTERVENTO	Via Clanio	
COMUNE	Succivo	
AREA DI RADICAZIONE	Aiuola inerbita	
CIRCONFERENZA FUSTO A 130cm	68cm	
CLASSE ALTEZZA	0 - 5 m	
VIGORE	Normale	

INTERVENTI CONSIGLIATI

NOTE OPERATIVE

Il soggetto arboreo insiste su un'area molto frequentata dalle persone.

SCHEDA ANALISI ALBERO

N° PIANTA	594	
SPECIE VEGETALE	<i>Quercus ilex</i>	
NOME COMUNE	Leccio	
COORDINATE		
N	40° 58' 05"	
E	14° 15' 30"	
DATA RILIEVO	20/03/2026	
SITO D'INTERVENTO	Via Clanio	
COMUNE	Succivo	
AREA DI RADICAZIONE	Aiuola inerbita	
CIRCONFERENZA FUSTO A 130cm	25cm	
CLASSE ALTEZZA	0 - 5 m	
VIGORE	Normale	

INTERVENTI CONSIGLIATI

NOTE OPERATIVE

Il soggetto arboreo insiste su un'area molto frequentata dalle persone.

SCHEDA ANALISI ALBERO

N° PIANTA	595	
SPECIE VEGETALE	<i>Quercus ilex</i>	
NOME COMUNE	Leccio	
COORDINATE		
N	40° 58' 05"	
E	14° 15' 30"	
DATA RILIEVO	20/03/2026	
SITO D'INTERVENTO	Via Clanio	
COMUNE	Succivo	
AREA DI RADICAZIONE	Aiuola inerbita	
CIRCONFERENZA FUSTO A 130cm	35cm	
CLASSE ALTEZZA	0 - 5 m	
VIGORE	Normale	

INTERVENTI CONSIGLIATI

NOTE OPERATIVE

Il soggetto arboreo insiste su un'area molto frequentata dalle persone.

SCHEDA ANALISI ALBERO

N° PIANTA	596	
SPECIE VEGETALE	<i>Quercus ilex</i>	
NOME COMUNE	Leccio	
COORDINATE		
N	40° 58' 05"	
E	14° 15' 30"	
DATA RILIEVO	20/03/2026	
SITO D'INTERVENTO	Via Clanio	
COMUNE	Succivo	
AREA DI RADICAZIONE	Aiuola inerbita	
CIRCONFERENZA FUSTO A 130cm	46cm	
CLASSE ALTEZZA	0 - 5 m	
VIGORE	Normale	

INTERVENTI CONSIGLIATI

NOTE OPERATIVE

Il soggetto arboreo insiste su un'area molto frequentata dalle persone.

SCHEDA ANALISI ALBERO

N° PIANTA	597	
SPECIE VEGETALE		
NOME COMUNE		
COORDINATE		
N	40° 58' 05"	
E	14° 15' 30"	
DATA RILIEVO	20/03/2026	
SITO D'INTERVENTO	Via Clanio	
COMUNE	Succivo	
AREA DI RADICAZIONE	Aiuola inerbita	
CIRCONFERENZA FUSTO A 130cm	26cm	
CLASSE ALTEZZA	0 - 5 m	
VIGORE	Normale	

INTERVENTI CONSIGLIATI

NOTE OPERATIVE

Il soggetto arboreo insiste su un'area molto frequentata dalle persone.

SCHEDA ANALISI ALBERO

N° PIANTA	598	
SPECIE VEGETALE	<i>Quercus ilex</i>	
NOME COMUNE	Leccio	
COORDINATE		
N	40° 58' 05"	
E	14° 15' 30"	
DATA RILIEVO	20/03/2026	
SITO D'INTERVENTO	Via Clanio	
COMUNE	Succivo	
AREA DI RADICAZIONE	Aiuola inerbita	
CIRCONFERENZA FUSTO A 130cm	25cm	
CLASSE ALTEZZA	0 - 5 m	
VIGORE	Normale	

INTERVENTI CONSIGLIATI

NOTE OPERATIVE

Il soggetto arboreo insiste su un'area molto frequentata dalle persone.

SCHEDA ANALISI ALBERO

N° PIANTA	599	
SPECIE VEGETALE	<i>Quercus ilex</i>	
NOME COMUNE	Leccio	
COORDINATE		
N	40° 58' 03"	
E	14° 15' 32"	
DATA RILIEVO	20/03/2026	
SITO D'INTERVENTO	Via Clanio	
COMUNE	Succivo	
AREA DI RADICAZIONE	Aiuola inerbita	
CIRCONFERENZA FUSTO A 130cm	20cm	
CLASSE ALTEZZA	0 - 5 m	
VIGORE	Normale	

INTERVENTI CONSIGLIATI

NOTE OPERATIVE

Il soggetto arboreo insiste su un'area molto frequentata dalle persone.

SCHEDA ANALISI ALBERO

N° PIANTA	600	
SPECIE VEGETALE	<i>Quercus ilex</i>	
NOME COMUNE	Leccio	
COORDINATE		
N	40° 58' 03"	
E	14° 15' 32"	
DATA RILIEVO	20/03/2026	
SITO D'INTERVENTO	Via Clanio	
COMUNE	Succivo	
AREA DI RADICAZIONE	Aiuola inerbita	
CIRCONFERENZA FUSTO A 130cm	28cm	
CLASSE ALTEZZA	0 - 5 m	
VIGORE	Normale	

INTERVENTI CONSIGLIATI

NOTE OPERATIVE

Il soggetto arboreo insiste su un'area molto frequentata dalle persone.

SCHEDA ANALISI ALBERO

N° PIANTA	601	
SPECIE VEGETALE	<i>Quercus ilex</i>	
NOME COMUNE	Leccio	
COORDINATE		
N	40° 58' 03''	
E	14° 15' 32''	
DATA RILIEVO	20/03/2026	
SITO D'INTERVENTO	Via Clanio	
COMUNE	Succivo	
AREA DI RADICAZIONE	Aiuola inerbita	
CIRCONFERENZA FUSTO A 130cm	27cm	
CLASSE ALTEZZA	0 - 5 m	
VIGORE	Normale	

INTERVENTI CONSIGLIATI

NOTE OPERATIVE

Il soggetto arboreo insiste su un'area molto frequentata dalle persone.

SCHEDA ANALISI ALBERO


N° PIANTA	602	
SPECIE VEGETALE	<i>Quercus ilex</i>	
NOME COMUNE	Leccio	
COORDINATE		
N	40° 58' 03"	
E	14° 15' 32"	
DATA RILIEVO	20/03/2026	
SITO D'INTERVENTO	Via Clanio	
COMUNE	Succivo	
AREA DI RADICAZIONE	Aiuola inerbita	
CIRCONFERENZA FUSTO A 130cm	27cm	
CLASSE ALTEZZA	0 - 5 m	
VIGORE	Normale	

INTERVENTI CONSIGLIATI

NOTE OPERATIVE

Il soggetto arboreo insiste su un'area molto frequentata dalle persone.

SCHEDA ANALISI ALBERO

N° PIANTA	603	
SPECIE VEGETALE	<i>Quercus ilex</i>	
NOME COMUNE	Leccio	
COORDINATE		
N	40° 58' 03"	
E	14° 15' 32"	
DATA RILIEVO	20/03/2026	
SITO D'INTERVENTO	Via Clanio	
COMUNE	Succivo	
AREA DI RADICAZIONE	Aiuola inerbita	
CIRCONFERENZA FUSTO A 130cm	16cm	
CLASSE ALTEZZA	0 - 5 m	
VIGORE	Normale	

INTERVENTI CONSIGLIATI

NOTE OPERATIVE

Il soggetto arboreo insiste su un'area molto frequentata dalle persone.

SCHEDA ANALISI ALBERO

N° PIANTA	604	
SPECIE VEGETALE	<i>Quercus ilex</i>	
NOME COMUNE	Leccio	
COORDINATE		
N	40° 58' 03"	
E	14° 15' 32"	
DATA RILIEVO	20/03/2026	
SITO D'INTERVENTO	Via Clanio	
COMUNE	Succivo	
AREA DI RADICAZIONE	Aiuola inerbita	
CIRCONFERENZA FUSTO A 130cm	18cm	
CLASSE ALTEZZA	0 - 5 m	
VIGORE	Normale	

INTERVENTI CONSIGLIATI

NOTE OPERATIVE

Il soggetto arboreo insiste su un'area molto frequentata dalle persone.

SCHEMA ANALISI ALBERO

N° PIANTA	605
SPECIE VEGETALE	<i>Pinus pinea</i>
NOME COMUNE	Pino mediterraneo
COORDINATE	
N	40° 57' 59"
E	14° 15' 31"
DATA RILIEVO	20/03/2026
SITO D'INTERVENTO	Via Clanio
COMUNE	Succivo
AREA DI RADICAZIONE	Costipata
CIRCONFERENZA FUSTO A 130cm	180cm
CLASSE ALTEZZA	10 - 15 m
VIGORE	Normale



INTERVENTI CONSIGLIATI

NOTE OPERATIVE

Il soggetto arboreo insiste su un'area molto frequentata dalle persone.

SCHEDA ANALISI ALBERO

N° PIANTA	606	
SPECIE VEGETALE	<i>Pinus pinea</i>	
NOME COMUNE	Pino mediterraneo	
COORDINATE		
N	40° 57' 59"	
E	14° 15' 31"	
DATA RILIEVO	20/03/2026	
SITO D'INTERVENTO	Via Clanio	
COMUNE	Succivo	
AREA DI RADICAZIONE	Costipata	
CIRCONFERENZA FUSTO A 130cm	180cm	
CLASSE ALTEZZA	10 - 15 m	
VIGORE	Normale	

INTERVENTI CONSIGLIATI

NOTE OPERATIVE

Il soggetto arboreo insiste su un'area molto frequentata dalle persone.

SCHEDA ANALISI ALBERO

N° Pianta	607	
Specie Vegetale	<i>Pinus pinea</i>	
NOME COMUNE	Pino mediterraneo	
COORDINATE		
N	40° 57' 59"	
E	14° 15' 31"	
DATA RILIEVO	20/03/2026	
SITO D'INTERVENTO	Via Clanio	
COMUNE	Succivo	
AREA DI RADICAZIONE	Costipata	
CIRCONFERENZA FUSTO A 130cm	180cm	
CLASSE ALTEZZA	10 - 15 m	
VIGORE	Normale	

INTERVENTI CONSIGLIATI

VTA STRUMENTALE
TOMOGRAFIA SONICA
ADEGUAMENTO AIUOLA

NOTE OPERATIVE

Il soggetto arboreo insiste su un'area molto frequentata dalle persone.

SCHEDA ANALISI ALBERO

N° PIANTA	608	
SPECIE VEGETALE	<i>Pinus pinea</i>	
NOME COMUNE	Pino mediterraneo	
COORDINATE		
N	40° 57' 59"	
E	14° 15' 31"	
DATA RILIEVO	20/03/2026	
SITO D'INTERVENTO	Via Clanio	
COMUNE	Succivo	
AREA DI RADICAZIONE	Costipata	
CIRCONFERENZA FUSTO A 130cm	180cm	
CLASSE ALTEZZA	10 - 15 m	
VIGORE	Normale	

INTERVENTI CONSIGLIATI

VTA STRUMENTALE
TOMOGRAFIA SONICA
ADEGUAMENTO AIUOLA

NOTE OPERATIVE

Il soggetto arboreo insiste su un'area molto frequentata dalle persone.

SCHEDA ANALISI ALBERO

N° PIANTA	609	
SPECIE VEGETALE	<i>Magnolia grandiflora</i>	
NOME COMUNE	Magnolia	
COORDINATE		
N	40° 58' 01''	
E	14° 15' 33''	
DATA RILIEVO	20/03/2026	
SITO D'INTERVENTO	Piazzetta dei Caduti	
COMUNE	Succivo	
AREA DI RADICAZIONE	Aiuola inerbita	
CIRCONFERENZA FUSTO A 130cm	17cm	
CLASSE ALTEZZA	0 - 5 m	
VIGORE	Normale	

INTERVENTI CONSIGLIATI

VTA STRUMENTALE
TOMOGRAFIA SONICA

NOTE OPERATIVE

Il soggetto arboreo insiste su un'area molto frequentata dalle persone.

SCHEMA ANALISI ALBERO

N° PIANTA	610
SPECIE VEGETALE	<i>Washingtonia robusta</i>
NOME COMUNE	Palma di Washington
COORDINATE	
N	40° 58' 01''
E	14° 15' 33''
DATA RILIEVO	20/03/2026
SITO D'INTERVENTO	Piazzetta dei Caduti
COMUNE	Succivo
AREA DI RADICAZIONE	Aiuola inerbita
CIRCONFERENZA FUSTO A 130cm	18cm
CLASSE ALTEZZA	0 - 5 m
VIGORE	Normale



INTERVENTI CONSIGLIATI

VTA STRUMENTALE

NOTE OPERATIVE

Il soggetto arboreo insiste su un'area molto frequentata dalle persone.

SCHEDA ANALISI ALBERO

N° PIANTA	611	
SPECIE VEGETALE	<i>Ligustrum lucidum</i>	
NOME COMUNE	Ligustro lucido	
COORDINATE		
N	40° 58' 01''	
E	14° 15' 33''	
DATA RILIEVO	20/03/2026	
SITO D'INTERVENTO	Piazzetta dei Caduti	
COMUNE	Succivo	
AREA DI RADICAZIONE	Aiuola inerbita	
CIRCONFERENZA FUSTO A 130cm	32cm	
CLASSE ALTEZZA	0 - 5 m	
VIGORE	Normale	

INTERVENTI CONSIGLIATI

NOTE OPERATIVE

Il soggetto arboreo insiste su un'area molto frequentata dalle persone.

SCHEDA ANALISI ALBERO

N° PIANTA	612	
SPECIE VEGETALE	<i>Ligustrum lucidum</i>	
NOME COMUNE	Ligustro lucido	
COORDINATE		
N	40° 58' 01''	
E	14° 15' 33''	
DATA RILIEVO	20/03/2026	
SITO D'INTERVENTO	Piazzetta dei Caduti	
COMUNE	Succivo	
AREA DI RADICAZIONE	Aiuola inerbita	
CIRCONFERENZA FUSTO A 130cm	41cm	
CLASSE ALTEZZA	0 - 5 m	
VIGORE	Normale	

INTERVENTI CONSIGLIATI

NOTE OPERATIVE

Il soggetto arboreo insiste su un'area molto frequentata dalle persone.

SCHEDA ANALISI ALBERO

N° PIANTA	613
SPECIE VEGETALE	<i>Ligustrum lucidum</i>
NOME COMUNE	Ligustro lucido
COORDINATE	
N	40° 58' 01''
E	14° 15' 33''
DATA RILIEVO	20/03/2026
SITO D'INTERVENTO	Piazzetta dei Caduti
COMUNE	Succivo
AREA DI RADICAZIONE	Aiuola inerbita
CIRCONFERENZA FUSTO A 130cm	41cm
CLASSE ALTEZZA	0 - 5 m
VIGORE	Normale



INTERVENTI CONSIGLIATI

NOTE OPERATIVE

Il soggetto arboreo insiste su un'area molto frequentata dalle persone.

SCHEDA ANALISI ALBERO

N° PIANTA	614	
SPECIE VEGETALE	<i>Ligustrum lucidum</i>	
NOME COMUNE	Ligustro lucido	
COORDINATE		
N	40° 58' 01''	
E	14° 15' 33''	
DATA RILIEVO	20/03/2026	
SITO D'INTERVENTO	Piazzetta dei Caduti	
COMUNE	Succivo	
AREA DI RADICAZIONE	Aiuola inerbita	
CIRCONFERENZA FUSTO A 130cm	41cm	
CLASSE ALTEZZA	0 - 5 m	
VIGORE	Normale	

INTERVENTI CONSIGLIATI

NOTE OPERATIVE

Il soggetto arboreo insiste su un'area molto frequentata dalle persone.

SCHEDA ANALISI ALBERO

N° PIANTA	615
SPECIE VEGETALE	<i>Cedrus libani</i>
NOME COMUNE	Cedro del Libano
COORDINATE	
N	40° 58' 01''
E	14° 15' 33''
DATA RILIEVO	20/03/2026
SITO D'INTERVENTO	Piazzetta dei Caduti
COMUNE	Succivo
AREA DI RADICAZIONE	Aiuola inerbita
CIRCONFERENZA FUSTO A 130cm	141cm
CLASSE ALTEZZA	5 - 10 m
VIGORE	Normale



INTERVENTI CONSIGLIATI

VTA STRUMENTALE
TOMOGRAFIA SONICA
ADEGUAMENTO AIUOLA

NOTE OPERATIVE

Il soggetto arboreo insiste su un'area molto frequentata dalle persone.

SCHEDA ANALISI ALBERO

N° PIANTA	616	
SPECIE VEGETALE	<i>Hibiscus syriacus</i>	
NOME COMUNE	Altea comune	
COORDINATE		
N	40° 58' 01''	
E	14° 15' 33''	
DATA RILIEVO	20/03/2026	
SITO D'INTERVENTO	Piazzetta dei Caduti	
COMUNE	Succivo	
AREA DI RADICAZIONE	Aiuola inerbita	
CIRCONFERENZA FUSTO A 130cm	51cm	
CLASSE ALTEZZA	0 - 5 m	
VIGORE	Normale	

INTERVENTI CONSIGLIATI

NOTE OPERATIVE

Il soggetto arboreo insiste su un'area molto frequentata dalle persone.

SCHEDA ANALISI ALBERO

N° PIANTA	617	
SPECIE VEGETALE	<i>Ligustrum lucidum</i>	
NOME COMUNE	Ligustro lucido	
COORDINATE		
N	40° 58' 01"	
E	14° 15' 33"	
DATA RILIEVO	20/03/2026	
SITO D'INTERVENTO	Piazzetta dei Caduti	
COMUNE	Succivo	
AREA DI RADICAZIONE	Aiuola inerbita	
CIRCONFERENZA FUSTO A 130cm	62cm	
CLASSE ALTEZZA	0 - 5 m	
VIGORE	Normale	

INTERVENTI CONSIGLIATI

NOTE OPERATIVE

Il soggetto arboreo insiste su un'area molto frequentata dalle persone.

SCHEDA ANALISI ALBERO


N° PIANTA	618	
SPECIE VEGETALE	<i>Hibiscus syriacus</i>	
NOME COMUNE	Altea comune	
COORDINATE		
N	40° 58' 01''	
E	14° 15' 33''	
DATA RILIEVO	20/03/2026	
SITO D'INTERVENTO	Piazzetta dei Caduti	
COMUNE	Succivo	
AREA DI RADICAZIONE	Aiuola inerbita	
CIRCONFERENZA FUSTO A 130cm	150cm	
CLASSE ALTEZZA	0 - 5 m	
VIGORE	Normale	

INTERVENTI CONSIGLIATI

NOTE OPERATIVE

Il soggetto arboreo insiste su un'area molto frequentata dalle persone.

SCHEDA ANALISI ALBERO

N° PIANTA	619	
SPECIE VEGETALE	<i>Hibiscus syriacus</i>	
NOME COMUNE	Altea comune	
COORDINATE		
N	40° 58' 01''	
E	14° 15' 33''	
DATA RILIEVO	20/03/2026	
SITO D'INTERVENTO	Piazzetta dei Caduti	
COMUNE	Succivo	
AREA DI RADICAZIONE	Aiuola inerbita	
CIRCONFERENZA FUSTO A 130cm	100cm	
CLASSE ALTEZZA	0 - 5 m	
VIGORE	Normale	

INTERVENTI CONSIGLIATI

NOTE OPERATIVE

Il soggetto arboreo insiste su un'area molto frequentata dalle persone.

SCHEMA ANALISI ALBERO

N° PIANTA	620	
SPECIE VEGETALE	<i>Hibiscus syriacus</i>	
NOME COMUNE	Altea comune	
COORDINATE		
N	40° 58' 01''	
E	14° 15' 33''	
DATA RILIEVO	20/03/2026	
SITO D'INTERVENTO	Piazzetta dei Caduti	
COMUNE	Succivo	
AREA DI RADICAZIONE	Aiuola inerbita	
CIRCONFERENZA FUSTO A 130cm	50cm	
CLASSE ALTEZZA	0 - 5 m	
VIGORE	Normale	

INTERVENTI CONSIGLIATI

NOTE OPERATIVE

Il soggetto arboreo insiste su un'area molto frequentata dalle persone.

SCHEDA ANALISI ALBERO

N° PIANTA	621	
SPECIE VEGETALE	<i>Hibiscus syriacus</i>	
NOME COMUNE	Altea comune	
COORDINATE		
N	40° 58' 01''	
E	14° 15' 33''	
DATA RILIEVO	20/03/2026	
SITO D'INTERVENTO	Piazzetta dei Caduti	
COMUNE	Succivo	
AREA DI RADICAZIONE	Aiuola inerbita	
CIRCONFERENZA FUSTO A 130cm	60cm	
CLASSE ALTEZZA	0 - 5 m	
VIGORE	Normale	

INTERVENTI CONSIGLIATI

VTA STRUMENTALE
TOMOGRAFIA SONICA

NOTE OPERATIVE

Il soggetto arboreo insiste su un'area molto frequentata dalle persone.

SCHEDA ANALISI ALBERO

N° PIANTA	622	
SPECIE VEGETALE	<i>Washingtonia robusta</i>	
NOME COMUNE	Palma di Washington	
COORDINATE		
N	40° 58' 01''	
E	14° 15' 33''	
DATA RILIEVO	20/03/2026	
SITO D'INTERVENTO	Piazzetta dei Caduti	
COMUNE	Succivo	
AREA DI RADICAZIONE	Aiuola inerbita	
CIRCONFERENZA FUSTO A 130cm	50cm	
CLASSE ALTEZZA	0 - 5 m	
VIGORE	Normale	

INTERVENTI CONSIGLIATI

VTA STRUMENTALE
TOMOGRAFIA SONICA

NOTE OPERATIVE

Il soggetto arboreo insiste su un'area molto frequentata dalle persone.

SCHEDA ANALISI ALBERO

N° Pianta	623	
Specie Vegetale	<i>Yucca aloifolia</i>	
NOME COMUNE	Jucca	
COORDINATE		
N	40° 58' 01''	
E	14° 15' 33''	
DATA RILIEVO	20/03/2026	
SITO D'INTERVENTO	Piazzetta dei Caduti	
COMUNE	Succivo	
AREA DI RADICAZIONE	Aiuola inerbita	
CIRCONFERENZA FUSTO A 130cm	60cm	
CLASSE ALTEZZA	0 - 5 m	
VIGORE	Normale	

INTERVENTI CONSIGLIATI

NOTE OPERATIVE

Il soggetto arboreo insiste su un'area molto frequentata dalle persone.

SCHEDA ANALISI ALBERO

N° PIANTA	624	
SPECIE VEGETALE	<i>Ligustrum lucidum</i>	
NOME COMUNE	Ligustro lucido	
COORDINATE		
N	40° 58' 01''	
E	14° 15' 33''	
DATA RILIEVO	20/03/2026	
SITO D'INTERVENTO	Piazzetta dei Caduti	
COMUNE	Succivo	
AREA DI RADICAZIONE	Aiuola inerbita	
CIRCONFERENZA FUSTO A 130cm	90cm	
CLASSE ALTEZZA	0 - 5 m	
VIGORE	Normale	

INTERVENTI CONSIGLIATI

NOTE OPERATIVE

Il soggetto arboreo insiste su un'area molto frequentata dalle persone.

SCHEDA ANALISI ALBERO


N° PIANTA	625	
SPECIE VEGETALE	<i>Magnolia grandiflora</i>	
NOME COMUNE	Magnolia	
COORDINATE		
N	40° 58' 01''	
E	14° 15' 33''	
DATA RILIEVO	20/03/2026	
SITO D'INTERVENTO	Piazzetta dei Caduti	
COMUNE	Succivo	
AREA DI RADICAZIONE	Aiuola inerbita	
CIRCONFERENZA FUSTO A 130cm	87cm	
CLASSE ALTEZZA	0 - 5 m	
VIGORE	Normale	

INTERVENTI CONSIGLIATI

NOTE OPERATIVE

Il soggetto arboreo insiste su un'area molto frequentata dalle persone.

SCHEMA ANALISI ALBERO

N° PIANTA	626	
SPECIE VEGETALE	<i>Cupressus sempervirens</i>	
NOME COMUNE	Cipresso	
COORDINATE		
N	40° 58' 08"	
E	14° 15' 45"	
DATA RILIEVO	10/03/2026	
SITO D'INTERVENTO	Cimitero	
COMUNE	Succivo	
AREA DI RADICAZIONE	Costipata	
CIRCONFERENZA FUSTO A 130cm	330cm	
CLASSE ALTEZZA	15 - 20 m	
VIGORE	Normale	

INTERVENTI CONSIGLIATI

VTA STRUMENTALE
TOMOGRFIA SONICA
ADEGUAMENTO AIUOLA
ALBERO CON CARATTERISTICHE MONUMENTALI

NOTE OPERATIVE

Il soggetto arboreo insiste su un'area molto frequentata dalle persone.

SCHEDA ANALISI ALBERO

N° PIANTA	627	
SPECIE VEGETALE	<i>Ilex aquifolium</i>	
NOME COMUNE	Agrifoglio	
COORDINATE		
N	40° 58' 8"	
E	14° 15' 45"	
DATA RILIEVO	10/03/2026	
SITO D'INTERVENTO	Cimitero	
COMUNE	Succivo	
AREA DI RADICAZIONE	Costipata	
CIRCONFERENZA FUSTO A 130cm	10cm	
CLASSE ALTEZZA	0 - 5 m	
VIGORE	Normale	

INTERVENTI CONSIGLIATI

ADEGUAMENTO AIUOLA

NOTE OPERATIVE

Il soggetto arboreo insiste su un'area molto frequentata dalle persone.

SCHEMA ANALISI ALBERO

N° PIANTA	628	
SPECIE VEGETALE	<i>Ilex aquifolium</i>	
NOME COMUNE	Agrifoglio	
COORDINATE		
N	40° 58' 8''	
E	14° 15' 45''	
DATA RILIEVO	10/03/2026	
SITO D'INTERVENTO	Cimitero	
COMUNE	Succivo	
AREA DI RADICAZIONE	Costipata	
CIRCONFERENZA FUSTO A 130cm	80cm	
CLASSE ALTEZZA	0 - 5 m	
VIGORE	Normale	


INTERVENTI CONSIGLIATI

ADEGUAMENTO AIUOLA

NOTE OPERATIVE

Il soggetto arboreo insiste su un'area molto frequentata dalle persone.

SCHEDA ANALISI ALBERO

N° PIANTA	629	
SPECIE VEGETALE	<i>Ilex aquifolium</i>	
NOME COMUNE	Agrifoglio	
COORDINATE		
N	40° 58' 8"	
E	14° 15' 45"	
DATA RILIEVO	10/03/2026	
SITO D'INTERVENTO	Cimitero	
COMUNE	Succivo	
AREA DI RADICAZIONE	Costipata	
CIRCONFERENZA FUSTO A 130cm	60cm	
CLASSE ALTEZZA	0 - 5 m	
VIGORE	Normale	

INTERVENTI CONSIGLIATI

ADEGUAMENTO AIUOLA

NOTE OPERATIVE

Il soggetto arboreo insiste su un'area molto frequentata dalle persone.

SCHEDA ANALISI ALBERO

N° PIANTA	630
SPECIE VEGETALE	<i>Cupressus sempervirens</i>
NOME COMUNE	Cipresso
COORDINATE	
N	40° 58' 8''
E	14° 15' 45''
DATA RILIEVO	10/03/2026
SITO D'INTERVENTO	Cimitero
COMUNE	Succivo
AREA DI RADICAZIONE	Aiuola inerbita
CIRCONFERENZA FUSTO A 130cm	225cm
CLASSE ALTEZZA	10 - 15 m
VIGORE	Normale




INTERVENTI CONSIGLIATI

VTA STRUMENTALE
TOMOGRAFIA SONICA
ADEGUAMENTO AIUOLA

NOTE OPERATIVE

Il soggetto arboreo insiste su un'area molto frequentata dalle persone.

SCHEDA ANALISI ALBERO

N° PIANTA	631	
SPECIE VEGETALE	<i>Platycladus orientalis</i>	
NOME COMUNE	Tuia orientale	
COORDINATE		
N	40° 58' 08"	
E	14° 15' 45"	
DATA RILIEVO	10/03/2026	
SITO D'INTERVENTO	Cimitero	
COMUNE	Succivo	
AREA DI RADICAZIONE	Aiuola inerbita	
CIRCONFERENZA FUSTO A 130cm	50cm	
CLASSE ALTEZZA	0 - 5 m	
VIGORE	Normale	

INTERVENTI CONSIGLIATI

NOTE OPERATIVE

Il soggetto arboreo insiste su un'area molto frequentata dalle persone.

SCHEDA ANALISI ALBERO

N° PIANTA	632
SPECIE VEGETALE	<i>Magnolia grandiflora</i>
NOME COMUNE	Magnolia
COORDINATE	
N	40° 58' 08"
E	14° 15' 45"
DATA RILIEVO	10/03/2026
SITO D'INTERVENTO	Cimitero
COMUNE	Succivo
AREA DI RADICAZIONE	Aiuola inerbita
CIRCONFERENZA FUSTO A 130cm	185cm
CLASSE ALTEZZA	5 - 10m
VIGORE	Normale



INTERVENTI CONSIGLIATI

VTA STRUMENTALE
TOMOGRAFIA SONICA

NOTE OPERATIVE

Il soggetto arboreo insiste su un'area molto frequentata dalle persone.

SCHEDA ANALISI ALBERO

N° PIANTA	633	
SPECIE VEGETALE	<i>Magnolia grandiflora</i>	
NOME COMUNE	Magnolia	
COORDINATE		
N	40° 58' 08"	
E	14° 15' 45"	
DATA RILIEVO	10/03/2026	
SITO D'INTERVENTO	Cimitero	
COMUNE	Succivo	
AREA DI RADICAZIONE	Aiuola inerbita	
CIRCONFERENZA FUSTO A 130cm	190cm	
CLASSE ALTEZZA	5 - 10m	
VIGORE	Normale	

INTERVENTI CONSIGLIATI

VTA STRUMENTALE
TOMOGRAFIA SONICA

NOTE OPERATIVE

Il soggetto arboreo insiste su un'area molto frequentata dalle persone.

SCHEDA ANALISI ALBERO

N° Pianta	634
Specie Vegetale	<i>Magnolia grandiflora</i>
Nome Comune	Magnolia
Coordinate	
N	40° 58' 08"
E	14° 15' 45"
Data Rilievo	10/03/2026
Sito d'Intervento	Cimitero
Comune	Succivo
Area di Radicazione	Aiuola inerbita
Circonferenza Fusto a 130cm	190cm
Classe Altezza	5 - 10m
Vigore	Normale



INTERVENTI CONSIGLIATI

VTA STRUMENTALE
TOMOGRAFIA SONICA

NOTE OPERATIVE

Il soggetto arboreo insiste su un'area molto frequentata dalle persone.

SCHEDA ANALISI ALBERO

N° Pianta	635	
Specie Vegetale	<i>Magnolia grandiflora</i>	
Nome Comune	Magnolia	
Coordinate		
N	40° 58' 08"	
E	14° 15' 45"	
Data Rilievo	10/03/2026	
Sito d'Intervento	Cimitero	
Comune	Succivo	
Area di Radicazione	Aiuola inerbita	
Circonferenza Fusto a 130cm	185cm	
Classe Altezza	5 - 10m	
Vigore	Normale	


INTERVENTI CONSIGLIATI

VTA STRUMENTALE
TOMOGRAFIA SONICA

NOTE OPERATIVE

Il soggetto arboreo insiste su un'area molto frequentata dalle persone.

SCHEDA ANALISI ALBERO

N° PIANTA	636	
SPECIE VEGETALE	<i>Magnolia grandiflora</i>	
NOME COMUNE	Magnolia	
COORDINATE		
N	40° 58' 08"	
E	14° 15' 45"	
DATA RILIEVO	10/03/2026	
SITO D'INTERVENTO	Cimitero	
COMUNE	Succivo	
AREA DI RADICAZIONE	Aiuola inerbita	
CIRCONFERENZA FUSTO A 130cm	185cm	
CLASSE ALTEZZA	5 - 10 m	
VIGORE	Normale	

INTERVENTI CONSIGLIATI

VTA STRUMENTALE
TOMOGRAFIA SONICA

NOTE OPERATIVE

Il soggetto arboreo insiste su un'area molto frequentata dalle persone.

SCHEMA ANALISI ALBERO

N° PIANTA	637
SPECIE VEGETALE	<i>Pinus halepensis</i>
NOME COMUNE	Pino d'Aleppo
COORDINATE	
N	40° 58' 08"
E	14° 15' 45"
DATA RILIEVO	10/03/2026
SITO D'INTERVENTO	Cimitero
COMUNE	Succivo
AREA DI RADICAZIONE	Aiuola inerbita
CIRCONFERENZA FUSTO A 130cm	150cm
CLASSE ALTEZZA	15 - 20 m
VIGORE	Normale



INTERVENTI CONSIGLIATI

VTA STRUMENTALE
TOMOGRAFIA SONICA

NOTE OPERATIVE

Il soggetto arboreo insiste su un'area molto frequentata dalle persone.

SCHEDA ANALISI ALBERO

N° Pianta	638	
Specie Vegetale	<i>Pinus halepensis</i>	
NOME COMUNE	Pino d'Aleppo	
COORDINATE		
N	40° 58' 08"	
E	14° 15' 45"	
DATA RILIEVO	10/03/2026	
SITO D'INTERVENTO	Cimitero	
COMUNE	Succivo	
AREA DI RADICAZIONE	Aiuola inerbita	
CIRCONFERENZA FUSTO A 130cm	150cm	
CLASSE ALTEZZA	15 - 20 m	
VIGORE	Normale	

INTERVENTI CONSIGLIATI

VTA STRUMENTALE
TOMOGRAFIA SONICA

NOTE OPERATIVE

Il soggetto arboreo insiste su un'area molto frequentata dalle persone.

SCHEDA ANALISI ALBERO

N° Pianta	639
Specie Vegetale	<i>Cupressus sempervirens</i>
Nome Comune	Cipresso
Coordinate	
N	40° 58' 08"
E	14° 15' 45"
Data Rilievo	10/03/2026
Sito d'Intervento	Cimitero
Comune	Succivo
Area di Radicazione	Aiuola inerbita
Circonferenza Fusto a 130cm	75cm
Classe Altezza	0 - 5 m
Vigore	Normale



INTERVENTI CONSIGLIATI

NOTE OPERATIVE

Il soggetto arboreo insiste su un'area molto frequentata dalle persone.

SCHEDA ANALISI ALBERO

N° PIANTA	640	
SPECIE VEGETALE	<i>Magnolia grandiflora</i>	
NOME COMUNE	Magnolia	
COORDINATE		
N	40° 58' 08"	
E	14° 15' 45"	
DATA RILIEVO	10/03/2026	
SITO D'INTERVENTO	Cimitero	
COMUNE	Succivo	
AREA DI RADICAZIONE	Aiuola inerbita	
CIRCONFERENZA FUSTO A 130cm	65cm	
CLASSE ALTEZZA	0 - 5 m	
VIGORE	Normale	

INTERVENTI CONSIGLIATI

NOTE OPERATIVE

Il soggetto arboreo insiste su un'area molto frequentata dalle persone.

SCHEDA ANALISI ALBERO

N° PIANTA	641
SPECIE VEGETALE	<i>Ilex aquifolium</i>
NOME COMUNE	Agrifoglio
COORDINATE	
N	40° 58' 08"
E	14° 15' 45"
DATA RILIEVO	10/03/2026
SITO D'INTERVENTO	Cimitero
COMUNE	Succivo
AREA DI RADICAZIONE	Aiuola inerbita
CIRCONFERENZA FUSTO A 130cm	55cm
CLASSE ALTEZZA	0 - 5 m
VIGORE	Normale




INTERVENTI CONSIGLIATI

NOTE OPERATIVE

Il soggetto arboreo insiste su un'area molto frequentata dalle persone.

SCHEMA ANALISI ALBERO


N° PIANTA	642	
SPECIE VEGETALE	<i>Cupressus sempervirens</i>	
NOME COMUNE	Cipresso	
COORDINATE		
N	40° 58' 08"	
E	14° 15' 45"	
DATA RILIEVO	10/03/2026	
SITO D'INTERVENTO	Cimitero	
COMUNE	Succivo	
AREA DI RADICAZIONE	Aiuola inerbita	
CIRCONFERENZA FUSTO A 130cm	75cm	
CLASSE ALTEZZA	0 - 5 m	
VIGORE	Normale	

INTERVENTI CONSIGLIATI

NOTE OPERATIVE

Il soggetto arboreo insiste su un'area molto frequentata dalle persone.

SCHEDA ANALISI ALBERO

N° PIANTA	643	
SPECIE VEGETALE	<i>Cupressus sempervirens</i>	
NOME COMUNE	Cipresso	
COORDINATE		
N	40° 58' 08"	
E	14° 15' 45"	
DATA RILIEVO	10/03/2026	
SITO D'INTERVENTO	Cimitero	
COMUNE	Succivo	
AREA DI RADICAZIONE	Aiuola inerbita	
CIRCONFERENZA FUSTO A 130cm	95cm	
CLASSE ALTEZZA	0 - 5 m	
VIGORE	Normale	

INTERVENTI CONSIGLIATI

NOTE OPERATIVE

Il soggetto arboreo insiste su un'area molto frequentata dalle persone.

SCHEDA ANALISI ALBERO

N° PIANTA	644	
SPECIE VEGETALE	<i>Cupressus sempervirens</i>	
NOME COMUNE	Cipresso	
COORDINATE		
N	40° 58' 08"	
E	14° 15' 45"	
DATA RILIEVO	10/03/2026	
SITO D'INTERVENTO	Cimitero	
COMUNE	Succivo	
AREA DI RADICAZIONE	Aiuola inerbita	
CIRCONFERENZA FUSTO A 130cm	85cm	
CLASSE ALTEZZA	0 - 5 m	
VIGORE	Normale	

INTERVENTI CONSIGLIATI

NOTE OPERATIVE

Il soggetto arboreo insiste su un'area molto frequentata dalle persone.

SCHEDA ANALISI ALBERO

N° PIANTA	645
SPECIE VEGETALE	<i>Cupressus sempervirens</i>
NOME COMUNE	Cipresso
COORDINATE	
N	40° 58' 08"
E	14° 15' 45"
DATA RILIEVO	10/03/2026
SITO D'INTERVENTO	Cimitero
COMUNE	Succivo
AREA DI RADICAZIONE	Aiuola inerbita
CIRCONFERENZA FUSTO A 130cm	65cm
CLASSE ALTEZZA	0 - 5 m
VIGORE	Normale




INTERVENTI CONSIGLIATI

NOTE OPERATIVE

Il soggetto arboreo insiste su un'area molto frequentata dalle persone.

SCHEDA ANALISI ALBERO


N° PIANTA	646	
SPECIE VEGETALE	<i>Cupressus sempervirens</i>	
NOME COMUNE	Cipresso	
COORDINATE		
N	40° 58' 08"	
E	14° 15' 45"	
DATA RILIEVO	10/03/2026	
SITO D'INTERVENTO	Cimitero	
COMUNE	Succivo	
AREA DI RADICAZIONE	Aiuola inerbita	
CIRCONFERENZA FUSTO A 130cm	95cm	
CLASSE ALTEZZA	0 - 5 m	
VIGORE	Normale	

INTERVENTI CONSIGLIATI

NOTE OPERATIVE

Il soggetto arboreo insiste su un'area molto frequentata dalle persone.

SCHEDA ANALISI ALBERO

N° PIANTA	647	
SPECIE VEGETALE	<i>Pittosporum tobira</i>	
NOME COMUNE	Pittosporo	
COORDINATE		
N	40° 58' 08"	
E	14° 15' 45"	
DATA RILIEVO	10/03/2026	
SITO D'INTERVENTO	Cimitero	
COMUNE	Succivo	
AREA DI RADICAZIONE	Aiuola inerbita	
CIRCONFERENZA FUSTO A 130cm	65cm	
CLASSE ALTEZZA	0 - 5 m	
VIGORE	Normale	

INTERVENTI CONSIGLIATI

NOTE OPERATIVE

Il soggetto arboreo insiste su un'area molto frequentata dalle persone.

SCHEDA ANALISI ALBERO

N° PIANTA	648
SPECIE VEGETALE	<i>Cedrus libani</i>
NOME COMUNE	Cedro del Libano
COORDINATE	
N	40° 58' 29''
E	14° 15' 22''
DATA RILIEVO	16/03/2026
SITO D'INTERVENTO	Via S. Salvo D'Acquisto
COMUNE	Succivo
AREA DI RADICAZIONE	Costipata
CIRCONFERENZA FUSTO A 130cm	175cm
CLASSE ALTEZZA	15 - 20 m
VIGORE	Normale



INTERVENTI CONSIGLIATI

VTA STRUMENTALE
TOMOGRAFIA SONICA

NOTE OPERATIVE

Il soggetto arboreo insiste su un'area molto frequentata dalle persone.

SCHEDA ANALISI ALBERO

N° PIANTA	649	
SPECIE VEGETALE	<i>Cedrus libani</i>	
NOME COMUNE	Cedro del Libano	
COORDINATE		
N	40° 58' 29"	
E	14° 15' 22"	
DATA RILIEVO	10/03/2026	
SITO D'INTERVENTO	Via S. Salvo D'Acquisto	
COMUNE	Succivo	
AREA DI RADICAZIONE	Costipata	
CIRCONFERENZA FUSTO A 130cm	145cm	
CLASSE ALTEZZA	15 - 20 m	
VIGORE	Normale	

INTERVENTI CONSIGLIATI

VTA STRUMENTALE
TOMOGRAFIA SONICA

NOTE OPERATIVE

Il soggetto arboreo insiste su un'area molto frequentata dalle persone.

SCHEDA ANALISI ALBERO

N° PIANTA	650
SPECIE VEGETALE	<i>Cedrus libani</i>
NOME COMUNE	Cedro del Libano
COORDINATE	
N	40° 58' 29"
E	14° 15' 22"
DATA RILIEVO	10/03/2026
SITO D'INTERVENTO	Via S. Salvo D'Acquisto
COMUNE	Succivo
AREA DI RADICAZIONE	Costipata
CIRCONFERENZA FUSTO A 130cm	145cm
CLASSE ALTEZZA	15 - 20 m
VIGORE	Normale



INTERVENTI CONSIGLIATI

VTA STRUMENTALE
TOMOGRAFIA SONICA

NOTE OPERATIVE

Il soggetto arboreo insiste su un'area molto frequentata dalle persone.

SCHEDA ANALISI ALBERO

N° PIANTA	651	
SPECIE VEGETALE	<i>Cedrus libani</i>	
NOME COMUNE	Cedro del Libano	
COORDINATE		
N	40° 58' 29"	
E	14° 15' 22"	
DATA RILIEVO	10/03/2026	
SITO D'INTERVENTO	Via S. Salvo D'Acquisto	
COMUNE	Succivo	
AREA DI RADICAZIONE	Costipata	
CIRCONFERENZA FUSTO A 130cm	140cm	
CLASSE ALTEZZA	15 - 20 m	
VIGORE	Normale	

INTERVENTI CONSIGLIATI

VTA STRUMENTALE
TOMOGRAFIA SONICA

NOTE OPERATIVE

Il soggetto arboreo insiste su un'area molto frequentata dalle persone.

SCHEDA ANALISI ALBERO

N° PIANTA	652
SPECIE VEGETALE	<i>Cedrus libani</i>
NOME COMUNE	Cedro del Libano
COORDINATE	
N	40° 58' 29"
E	14° 15' 22"
DATA RILIEVO	10/03/2026
SITO D'INTERVENTO	Via S. Salvo D'Acquisto
COMUNE	Succivo
AREA DI RADICAZIONE	Costipata
CIRCONFERENZA FUSTO A 130cm	155cm
CLASSE ALTEZZA	15 - 20 m
VIGORE	Normale



INTERVENTI CONSIGLIATI

VTA STRUMENTALE
TOMOGRAFIA SONICA

NOTE OPERATIVE

Il soggetto arboreo insiste su un'area molto frequentata dalle persone.

SCHEDA ANALISI ALBERO

N° PIANTA	653	
SPECIE VEGETALE	<i>Cedrus libani</i>	
NOME COMUNE	Cedro del Libano	
COORDINATE		
N	40° 58' 29"	
E	14° 15' 22"	
DATA RILIEVO	10/03/2026	
SITO D'INTERVENTO	Via S. Salvo D'Acquisto	
COMUNE	Succivo	
AREA DI RADICAZIONE	Costipata	
CIRCONFERENZA FUSTO A 130cm	155cm	
CLASSE ALTEZZA	15 - 20 m	
VIGORE	Normale	

INTERVENTI CONSIGLIATI

VTA STRUMENTALE
TOMOGRAFIA SONICA

NOTE OPERATIVE

Il soggetto arboreo insiste su un'area molto frequentata dalle persone.

SCHEDA ANALISI ALBERO

N° PIANTA	654
SPECIE VEGETALE	<i>Cedrus libani</i>
NOME COMUNE	Cedro del Libano
COORDINATE	
N	40° 58' 29"
E	14° 15' 22"
DATA RILIEVO	10/03/2026
SITO D'INTERVENTO	Via S. Salvo D'Acquisto
COMUNE	Succivo
AREA DI RADICAZIONE	Costipata
CIRCONFERENZA FUSTO A 130cm	140cm
CLASSE ALTEZZA	15 - 20 m
VIGORE	Normale



INTERVENTI CONSIGLIATI

VTA STRUMENTALE
TOMOGRAFIA SONICA

NOTE OPERATIVE

Il soggetto arboreo insiste su un'area molto frequentata dalle persone.

SCHEDA ANALISI ALBERO

N° PIANTA	655	
SPECIE VEGETALE	<i>Cupressus sempervirens</i>	
NOME COMUNE	Cipresso comune	
COORDINATE		
N	40° 58' 29"	
E	14° 15' 22"	
DATA RILIEVO	10/03/2026	
SITO D'INTERVENTO	Via S. Salvo D'Acquisto	
COMUNE	Succivo	
AREA DI RADICAZIONE	Costipata	
CIRCONFERENZA FUSTO A 130cm	95cm	
CLASSE ALTEZZA	10 - 15 m	
VIGORE	Normale	

INTERVENTI CONSIGLIATI

VTA STRUMENTALE
TOMOGRAFIA SONICA

NOTE OPERATIVE

Il soggetto arboreo insiste su un'area molto frequentata dalle persone.

SCHEMA ANALISI ALBERO

N° PIANTA	656
SPECIE VEGETALE	<i>Pinus pinea</i>
NOME COMUNE	Pino domestico
COORDINATE	
N	40° 58' 29''
E	14° 15' 22''
DATA RILIEVO	10/03/2026
SITO D'INTERVENTO	Via S. Salvo D'Acquisto
COMUNE	Succivo
AREA DI RADICAZIONE	Costipata
CIRCONFERENZA FUSTO A 130cm	160cm
CLASSE ALTEZZA	15 - 20 m
VIGORE	Normale



INTERVENTI CONSIGLIATI

VTA STRUMENTALE
TOMOGRAFIA SONICA

NOTE OPERATIVE

Il soggetto arboreo insiste su un'area molto frequentata dalle persone.

SCHEDA ANALISI ALBERO

N° PIANTA	657
SPECIE VEGETALE	<i>Pinus pinea</i>
NOME COMUNE	Pino domestico
COORDINATE	
N	40° 58' 29"
E	14° 15' 22"
DATA RILIEVO	10/03/2026
SITO D'INTERVENTO	Via S. Salvo D'Acquisto
COMUNE	Succivo
AREA DI RADICAZIONE	Costipata
CIRCONFERENZA FUSTO A 130cm	165cm
CLASSE ALTEZZA	15 - 20 m
VIGORE	Normale



INTERVENTI CONSIGLIATI

VTA STRUMENTALE
TOMOGRAFIA SONICA

NOTE OPERATIVE

Il soggetto arboreo insiste su un'area molto frequentata dalle persone.

SCHEMA ANALISI ALBERO

N° PIANTA	658
SPECIE VEGETALE	<i>Cupressus sempervirens</i>
NOME COMUNE	Cipresso comune
COORDINATE	
N	40° 58' 29"
E	14° 15' 22"
DATA RILIEVO	10/03/2026
SITO D'INTERVENTO	Via S. Salvo D'Acquisto
COMUNE	Succivo
AREA DI RADICAZIONE	Costipata
CIRCONFERENZA FUSTO A 130cm	95cm
CLASSE ALTEZZA	10 - 15 m
VIGORE	Normale



INTERVENTI CONSIGLIATI

VTA STRUMENTALE
TOMOGRAFIA SONICA

NOTE OPERATIVE

Il soggetto arboreo insiste su un'area molto frequentata dalle persone.

SCHEDA ANALISI ALBERO

N° PIANTA	659
SPECIE VEGETALE	<i>Pinus pinea</i>
NOME COMUNE	Pino domestico
COORDINATE	
N	40° 58' 29"
E	14° 15' 22"
DATA RILIEVO	10/03/2026
SITO D'INTERVENTO	Via S. Salvo D'Acquisto
COMUNE	Succivo
AREA DI RADICAZIONE	Costipata
CIRCONFERENZA FUSTO A 130cm	155cm
CLASSE ALTEZZA	15 - 20 m
VIGORE	Normale



INTERVENTI CONSIGLIATI

VTA STRUMENTALE
TOMOGRAFIA SONICA

NOTE OPERATIVE

Il soggetto arboreo insiste su un'area molto frequentata dalle persone.

SCHEMA ANALISI ALBERO

N° PIANTA	660
SPECIE VEGETALE	<i>Pinus pinea</i>
NOME COMUNE	Pino domestico
COORDINATE	
N	40° 58' 29''
E	14° 15' 22''
DATA RILIEVO	10/03/2026
SITO D'INTERVENTO	Via S. Salvo D'Acquisto
COMUNE	Succivo
AREA DI RADICAZIONE	Costipata
CIRCONFERENZA FUSTO A 130cm	145cm
CLASSE ALTEZZA	15 - 20 m
VIGORE	Normale



INTERVENTI CONSIGLIATI

VTA STRUMENTALE
TOMOGRAFIA SONICA

NOTE OPERATIVE

Il soggetto arboreo insiste su un'area molto frequentata dalle persone.

SCHEDA ANALISI ALBERO

N° PIANTA	661
SPECIE VEGETALE	<i>Cupressus sempervirens</i>
NOME COMUNE	Cipresso comune
COORDINATE	
N	40° 58' 29''
E	14° 15' 22''
DATA RILIEVO	10/03/2026
SITO D'INTERVENTO	Via S. Salvo D'Acquisto
COMUNE	Succivo
AREA DI RADICAZIONE	Costipata
CIRCONFERENZA FUSTO A 130cm	75cm
CLASSE ALTEZZA	5 - 10 m
VIGORE	Normale



INTERVENTI CONSIGLIATI

VTA STRUMENTALE
TOMOGRAFIA SONICA

NOTE OPERATIVE

Il soggetto arboreo insiste su un'area molto frequentata dalle persone.

SCHEDA ANALISI ALBERO

N° PIANTA	662
SPECIE VEGETALE	<i>Pinus pinea</i>
NOME COMUNE	Pino domestico
COORDINATE	
N	40° 58' 29''
E	14° 15' 22''
DATA RILIEVO	10/03/2026
SITO D'INTERVENTO	Via S. Salvo D'Acquisto
COMUNE	Succivo
AREA DI RADICAZIONE	Costipata
CIRCONFERENZA FUSTO A 130cm	165cm
CLASSE ALTEZZA	15 - 20 m
VIGORE	Normale



INTERVENTI CONSIGLIATI


VTA STRUMENTALE
TOMOGRAFIA SONICA

NOTE OPERATIVE

Il soggetto arboreo insiste su un'area molto frequentata dalle persone.

SCHEDA ANALISI ALBERO

N° PIANTA	663
SPECIE VEGETALE	<i>Pinus pinea</i>
NOME COMUNE	Pino domestico
COORDINATE	
N	40° 58' 29''
E	14° 15' 22''
DATA RILIEVO	10/03/2026
SITO D'INTERVENTO	Via S. Salvo D'Acquisto
COMUNE	Succivo
AREA DI RADICAZIONE	Costipata
CIRCONFERENZA FUSTO A 130cm	155cm
CLASSE ALTEZZA	15 - 20 m
VIGORE	Normale



INTERVENTI CONSIGLIATI

VTA STRUMENTALE
TOMOGRAFIA SONICA

NOTE OPERATIVE

Il soggetto arboreo insiste su un'area molto frequentata dalle persone.

SCHEDA ANALISI ALBERO

N° PIANTA	664
SPECIE VEGETALE	<i>Cupressus sempervirens</i>
NOME COMUNE	Cipresso comune
COORDINATE	
N	40° 58' 29"
E	14° 15' 22"
DATA RILIEVO	10/03/2026
SITO D'INTERVENTO	Via S. Salvo D'Acquisto
COMUNE	Succivo
AREA DI RADICAZIONE	Costipata
CIRCONFERENZA FUSTO A 130cm	95cm
CLASSE ALTEZZA	10 - 15 m
VIGORE	Normale



INTERVENTI CONSIGLIATI

VTA STRUMENTALE
TOMOGRAFIA SONICA

NOTE OPERATIVE

Il soggetto arboreo insiste su un'area molto frequentata dalle persone.

SCHEDA ANALISI ALBERO

N° PIANTA	665
SPECIE VEGETALE	<i>Pinus pinea</i>
NOME COMUNE	Pino domestico
COORDINATE	
N	40° 58' 29"
E	14° 15' 22"
DATA RILIEVO	10/03/2026
SITO D'INTERVENTO	Via S. Salvo D'Acquisto
COMUNE	Succivo
AREA DI RADICAZIONE	Costipata
CIRCONFERENZA FUSTO A 130cm	165cm
CLASSE ALTEZZA	15 - 20 m
VIGORE	Normale



INTERVENTI CONSIGLIATI

VTA STRUMENTALE
TOMOGRAFIA SONICA

NOTE OPERATIVE

Il soggetto arboreo insiste su un'area molto frequentata dalle persone.

SCHEDA ANALISI ALBERO

N° PIANTA	666
SPECIE VEGETALE	<i>Pinus pinea</i>
NOME COMUNE	Pino domestico
COORDINATE	
N	40° 58' 29''
E	14° 15' 22''
DATA RILIEVO	10/03/2026
SITO D'INTERVENTO	Via S. Salvo D'Acquisto
COMUNE	Succivo
AREA DI RADICAZIONE	Costipata
CIRCONFERENZA FUSTO A 130cm	155cm
CLASSE ALTEZZA	15 - 20 m
VIGORE	Normale



INTERVENTI CONSIGLIATI

VTA STRUMENTALE
TOMOGRAFIA SONICA

NOTE OPERATIVE

Il soggetto arboreo insiste su un'area molto frequentata dalle persone.

SCHEDA ANALISI ALBERO

N° PIANTA	667	
SPECIE VEGETALE	<i>Cupressus sempervirens</i>	
NOME COMUNE	Cipresso comune	
COORDINATE		
N	40° 58' 29"	
E	14° 15' 22"	
DATA RILIEVO	10/03/2026	
SITO D'INTERVENTO	Via S. Salvo D'Acquisto	
COMUNE	Succivo	
AREA DI RADICAZIONE	Costipata	
CIRCONFERENZA FUSTO A 130cm	135cm	
CLASSE ALTEZZA	10 - 15 m	
VIGORE	Normale	

INTERVENTI CONSIGLIATI


VTA STRUMENTALE
TOMOGRAFIA SONICA

NOTE OPERATIVE

Il soggetto arboreo insiste su un'area molto frequentata dalle persone.

SCHEDA ANALISI ALBERO

N° PIANTA	668
SPECIE VEGETALE	<i>Pinus pinea</i>
NOME COMUNE	Pino domestico
COORDINATE	
N	40° 58' 29"
E	14° 15' 22"
DATA RILIEVO	10/03/2026
SITO D'INTERVENTO	Via S. Salvo D'Acquisto
COMUNE	Succivo
AREA DI RADICAZIONE	Costipata
CIRCONFERENZA FUSTO A 130cm	155cm
CLASSE ALTEZZA	15 - 20 m
VIGORE	Normale




INTERVENTI CONSIGLIATI

VTA STRUMENTALE
TOMOGRAFIA SONICA

NOTE OPERATIVE

Il soggetto arboreo insiste su un'area molto frequentata dalle persone.

SCHEDA ANALISI ALBERO

N° PIANTA	669	
SPECIE VEGETALE	<i>Cupressus sempervirens</i>	
NOME COMUNE	Cipresso comune	
COORDINATE		
N	40° 58' 29"	
E	14° 15' 22"	
DATA RILIEVO	10/03/2026	
SITO D'INTERVENTO	Via S. Salvo D'Acquisto	
COMUNE	Succivo	
AREA DI RADICAZIONE	Costipata	
CIRCONFERENZA FUSTO A 130cm	135cm	
CLASSE ALTEZZA	15 - 20 m	
VIGORE	Normale	

INTERVENTI CONSIGLIATI

VTA STRUMENTALE
TOMOGRAFIA SONICA

NOTE OPERATIVE

Il soggetto arboreo insiste su un'area molto frequentata dalle persone.

SCHEDA ANALISI ALBERO

N° PIANTA	670	
SPECIE VEGETALE	<i>Cupressus sempervirens</i>	
NOME COMUNE	Cipresso comune	
COORDINATE		
N	40° 58' 29"	
E	14° 15' 22"	
DATA RILIEVO	10/03/2026	
SITO D'INTERVENTO	Via S. Salvo D'Acquisto	
COMUNE	Succivo	
AREA DI RADICAZIONE	Costipata	
CIRCONFERENZA FUSTO A 130cm	125cm	
CLASSE ALTEZZA	10 - 15 m	
VIGORE	Normale	

INTERVENTI CONSIGLIATI

VTA STRUMENTALE
TOMOGRAFIA SONICA

NOTE OPERATIVE

Il soggetto arboreo insiste su un'area molto frequentata dalle persone.

SCHEDA ANALISI ALBERO

N° PIANTA	671
SPECIE VEGETALE	<i>Pinus pinea</i>
NOME COMUNE	Pino domestico
COORDINATE	
N	40° 58' 29"
E	14° 15' 22"
DATA RILIEVO	10/03/2026
SITO D'INTERVENTO	Via S. Salvo D'Acquisto
COMUNE	Succivo
AREA DI RADICAZIONE	Costipata
CIRCONFERENZA FUSTO A 130cm	155cm
CLASSE ALTEZZA	15 - 20 m
VIGORE	Normale



INTERVENTI CONSIGLIATI

VTA STRUMENTALE
TOMOGRAFIA SONICA
ELEVATA PRESENZA DI SECCUME

NOTE OPERATIVE

Il soggetto arboreo insiste su un'area molto frequentata dalle persone.

SCHEDA ANALISI ALBERO

N° PIANTA	672
SPECIE VEGETALE	<i>Prunus domestica</i>
NOME COMUNE	Susino
COORDINATE	
N	40° 58' 29"
E	14° 15' 22"
DATA RILIEVO	10/03/2026
SITO D'INTERVENTO	Via S. Salvo D'Acquisto
COMUNE	Succivo
AREA DI RADICAZIONE	Costipata
CIRCONFERENZA FUSTO A 130cm	145cm
CLASSE ALTEZZA	15 - 20 m
VIGORE	Normale



INTERVENTI CONSIGLIATI

VTA STRUMENTALE
TOMOGRAFIA SONICA

NOTE OPERATIVE

Il soggetto arboreo insiste su un'area molto frequentata dalle persone.

SCHEDA ANALISI ALBERO

N° Pianta	673
Specie Vegetale	<i>Pinus pinea</i>
Nome Comune	Pino domestico
Coordinate	
N	40° 58' 29"
E	14° 15' 22"
Data Rilievo	10/03/2026
Sito d'intervento	Via S. Salvo D'Acquisto
Comune	Succivo
Area di Radicazione	Costipata
Circonferenza Fusto a 130cm	145cm
Classe Altezza	15 - 20 m
Vigore	Normale



INTERVENTI CONSIGLIATI

VTA STRUMENTALE
TOMOGRAFIA SONICA

NOTE OPERATIVE

Il soggetto arboreo insiste su un'area molto frequentata dalle persone.

SCHEDA ANALISI ALBERO

N° PIANTA	674
SPECIE VEGETALE	<i>Eucalyptus globulus</i>
NOME COMUNE	Eucalipto
COORDINATE	
N	40° 58' 29"
E	14° 15' 22"
DATA RILIEVO	10/03/2026
SITO D'INTERVENTO	Via S. Salvo D'Acquisto
COMUNE	Succivo
AREA DI RADICAZIONE	Costipata
CIRCONFERENZA FUSTO A 130cm	145cm
CLASSE ALTEZZA	15 - 20 m
VIGORE	Normale



INTERVENTI CONSIGLIATI

VTA STRUMENTALE
TOMOGRAFIA SONICA

NOTE OPERATIVE

Il soggetto arboreo insiste su un'area molto frequentata dalle persone.

SCHEDA ANALISI ALBERO

N° PIANTA	675
SPECIE VEGETALE	<i>Hesperocyparis arizonica</i>
NOME COMUNE	Cipresso dell'Arizona
COORDINATE	
N	40° 58' 29"
E	14° 15' 22"
DATA RILIEVO	10/03/2026
SITO D'INTERVENTO	Via S. Salvo D'Acquisto
COMUNE	Succivo
AREA DI RADICAZIONE	Costipata
CIRCONFERENZA FUSTO A 130cm	145cm
CLASSE ALTEZZA	15 - 20 m
VIGORE	Normale



INTERVENTI CONSIGLIATI

VTA STRUMENTALE
TOMOGRAFIA SONICA

NOTE OPERATIVE

Il soggetto arboreo insiste su un'area molto frequentata dalle persone.

SCHEDA ANALISI ALBERO

N° PIANTA	676
SPECIE VEGETALE	<i>Hesperocyparis arizonica</i>
NOME COMUNE	Cipresso dell'Arizona
COORDINATE	
N	40° 58' 29"
E	14° 15' 22"
DATA RILIEVO	10/03/2026
SITO D'INTERVENTO	Via S. Salvo D'Acquisto
COMUNE	Succivo
AREA DI RADICAZIONE	Costipata
CIRCONFERENZA FUSTO A 130cm	135cm
CLASSE ALTEZZA	15 - 20 m
VIGORE	Normale



INTERVENTI CONSIGLIATI

VTA STRUMENTALE
TOMOGRAFIA SONICA

NOTE OPERATIVE

Il soggetto arboreo insiste su un'area molto frequentata dalle persone.

SCHEDA ANALISI ALBERO

N° PIANTA	677
SPECIE VEGETALE	<i>Hesperocyparis arizonica</i>
NOME COMUNE	Cipresso dell'Arizona
COORDINATE	
N	40° 58' 29"
E	14° 15' 22"
DATA RILIEVO	10/03/2026
SITO D'INTERVENTO	Via S. Salvo D'Acquisto
COMUNE	Succivo
AREA DI RADICAZIONE	Costipata
CIRCONFERENZA FUSTO A 130cm	145cm
CLASSE ALTEZZA	15 - 20 m
VIGORE	Normale



INTERVENTI CONSIGLIATI

VTA STRUMENTALE
TOMOGRAFIA SONICA

NOTE OPERATIVE

Il soggetto arboreo insiste su un'area molto frequentata dalle persone.

SCHEDA ANALISI ALBERO

N° PIANTA	678	
SPECIE VEGETALE	<i>Hesperocyparis arizonica</i>	
NOME COMUNE	Cipresso dell'Arizona	
COORDINATE		
N	40° 58' 29"	
E	14° 15' 22"	
DATA RILIEVO	10/03/2026	
SITO D'INTERVENTO	Via S. Salvo D'Acquisto	
COMUNE	Succivo	
AREA DI RADICAZIONE	Costipata	
CIRCONFERENZA FUSTO A 130cm	155cm	
CLASSE ALTEZZA	15 - 20 m	
VIGORE	Normale	

INTERVENTI CONSIGLIATI

VTA STRUMENTALE
TOMOGRAFIA SONICA

NOTE OPERATIVE

Il soggetto arboreo insiste su un'area molto frequentata dalle persone.

SCHEDA ANALISI ALBERO

N° PIANTA	679	
SPECIE VEGETALE	<i>Hesperocyparis arizonica</i>	
NOME COMUNE	Cipresso dell'Arizona	
COORDINATE		
N	40° 58' 29"	
E	14° 15' 22"	
DATA RILIEVO	10/03/2026	
SITO D'INTERVENTO	Via S. Salvo D'Acquisto	
COMUNE	Succivo	
AREA DI RADICAZIONE	Costipata	
CIRCONFERENZA FUSTO A 130cm	145cm	
CLASSE ALTEZZA	15 - 20 m	
VIGORE	Normale	

INTERVENTI CONSIGLIATI

VTA STRUMENTALE
TOMOGRAFIA SONICA

NOTE OPERATIVE

Il soggetto arboreo insiste su un'area molto frequentata dalle persone.

SCHEDA ANALISI ALBERO

N° PIANTA	680	
SPECIE VEGETALE	<i>Hesperocyparis arizonica</i>	
NOME COMUNE	Cipresso dell'Arizona	
COORDINATE		
N	40° 58' 29"	
E	14° 15' 22"	
DATA RILIEVO	10/03/2026	
SITO D'INTERVENTO	Via S. Salvo D'Acquisto	
COMUNE	Succivo	
AREA DI RADICAZIONE	Costipata	
CIRCONFERENZA FUSTO A 130cm	125cm	
CLASSE ALTEZZA	15 - 20 m	
VIGORE	Normale	

INTERVENTI CONSIGLIATI

VTA STRUMENTALE
TOMOGRAFIA SONICA

NOTE OPERATIVE

Il soggetto arboreo insiste su un'area molto frequentata dalle persone.

SCHEDA ANALISI ALBERO

N° PIANTA	681	
SPECIE VEGETALE	<i>Hesperocyparis arizonica</i>	
NOME COMUNE	Cipresso dell'Arizona	
COORDINATE		
N	40° 58' 29"	
E	14° 15' 22"	
DATA RILIEVO	10/03/2026	
SITO D'INTERVENTO	Via S. Salvo D'Acquisto	
COMUNE	Succivo	
AREA DI RADICAZIONE	Costipata	
CIRCONFERENZA FUSTO A 130cm	155cm	
CLASSE ALTEZZA	15 - 20 m	
VIGORE	Normale	

INTERVENTI CONSIGLIATI

VTA STRUMENTALE
TOMOGRAFIA SONICA

NOTE OPERATIVE

Il soggetto arboreo insiste su un'area molto frequentata dalle persone.

SCHEDA ANALISI ALBERO

N° PIANTA	682	
SPECIE VEGETALE	<i>Hesperocyparis arizonica</i>	
NOME COMUNE	Cipresso dell'Arizona	
COORDINATE		
N	40° 58' 29"	
E	14° 15' 22"	
DATA RILIEVO	10/03/2026	
SITO D'INTERVENTO	Via S. Salvo D'Acquisto	
COMUNE	Succivo	
AREA DI RADICAZIONE	Costipata	
CIRCONFERENZA FUSTO A 130cm	125cm	
CLASSE ALTEZZA	15 - 20 m	
VIGORE	Normale	

INTERVENTI CONSIGLIATI

VTA STRUMENTALE
TOMOGRAFIA SONICA

NOTE OPERATIVE

Il soggetto arboreo insiste su un'area molto frequentata dalle persone.

SCHEDA ANALISI ALBERO

N° PIANTA	683	
SPECIE VEGETALE	<i>Hesperocyparis arizonica</i>	
NOME COMUNE	Cipresso dell'Arizona	
COORDINATE		
N	40° 58' 29"	
E	14° 15' 22"	
DATA RILIEVO	10/03/2026	
SITO D'INTERVENTO	Via S. Salvo D'Acquisto	
COMUNE	Succivo	
AREA DI RADICAZIONE	Costipata	
CIRCONFERENZA FUSTO A 130cm	145cm	
CLASSE ALTEZZA	15 - 20 m	
VIGORE	Normale	

INTERVENTI CONSIGLIATI

VTA STRUMENTALE
TOMOGRAFIA SONICA

NOTE OPERATIVE

Il soggetto arboreo insiste su un'area molto frequentata dalle persone.

SCHEDA ANALISI ALBERO

N° PIANTA	684	
SPECIE VEGETALE	<i>Hesperocyparis arizonica</i>	
NOME COMUNE	Cipresso dell'Arizona	
COORDINATE		
N	40° 58' 29"	
E	14° 15' 22"	
DATA RILIEVO	10/03/2026	
SITO D'INTERVENTO	Via S. Salvo D'Acquisto	
COMUNE	Succivo	
AREA DI RADICAZIONE	Costipata	
CIRCONFERENZA FUSTO A 130cm	135cm	
CLASSE ALTEZZA	15 - 20 m	
VIGORE	Normale	

INTERVENTI CONSIGLIATI

VTA STRUMENTALE
TOMOGRAFIA SONICA

NOTE OPERATIVE

Il soggetto arboreo insiste su un'area molto frequentata dalle persone.

SCHEDA ANALISI ALBERO

N° PIANTA	685	
SPECIE VEGETALE	<i>Hesperocyparis arizonica</i>	
NOME COMUNE	Cipresso dell'Arizona	
COORDINATE		
N	40° 58' 29"	
E	14° 15' 22"	
DATA RILIEVO	10/03/2026	
SITO D'INTERVENTO	Via S. Salvo D'Acquisto	
COMUNE	Succivo	
AREA DI RADICAZIONE	Costipata	
CIRCONFERENZA FUSTO A 130cm	135cm	
CLASSE ALTEZZA	15 - 20 m	
VIGORE	Normale	

INTERVENTI CONSIGLIATI

VTA STRUMENTALE
TOMOGRAFIA SONICA

NOTE OPERATIVE

Il soggetto arboreo insiste su un'area molto frequentata dalle persone.

SCHEDA ANALISI ALBERO

N° PIANTA	686	
SPECIE VEGETALE	<i>Hesperocyparis arizonica</i>	
NOME COMUNE	Cipresso dell'Arizona	
COORDINATE		
N	40° 58' 29"	
E	14° 15' 22"	
DATA RILIEVO	10/03/2026	
SITO D'INTERVENTO	Via S. Salvo D'Acquisto	
COMUNE	Succivo	
AREA DI RADICAZIONE	Costipata	
CIRCONFERENZA FUSTO A 130cm	125cm	
CLASSE ALTEZZA	15 - 20 m	
VIGORE	Normale	

INTERVENTI CONSIGLIATI

VTA STRUMENTALE
TOMOGRAFIA SONICA

NOTE OPERATIVE

Il soggetto arboreo insiste su un'area molto frequentata dalle persone.

SCHEDA ANALISI ALBERO

N° PIANTA	687
SPECIE VEGETALE	<i>Hesperocyparis arizonica</i>
NOME COMUNE	Cipresso dell'Arizona
COORDINATE	
N	40° 58' 29''
E	14° 15' 22''
DATA RILIEVO	10/03/2026
SITO D'INTERVENTO	Via S. Salvo D'Acquisto
COMUNE	Succivo
AREA DI RADICAZIONE	Costipata
CIRCONFERENZA FUSTO A 130cm	125cm
CLASSE ALTEZZA	15 - 20 m
VIGORE	Normale



INTERVENTI CONSIGLIATI

VTA STRUMENTALE
TOMOGRAFIA SONICA

NOTE OPERATIVE

Il soggetto arboreo insiste su un'area molto frequentata dalle persone.

SCHEMA ANALISI ALBERO

N° PIANTA	688	
SPECIE VEGETALE	<i>Hesperocyparis arizonica</i>	
NOME COMUNE	Cipresso dell'Arizona	
COORDINATE		
N	40° 58' 29''	
E	14° 15' 22''	
DATA RILIEVO	10/03/2026	
SITO D'INTERVENTO	Via S. Salvo D'Acquisto	
COMUNE	Succivo	
AREA DI RADICAZIONE	Costipata	
CIRCONFERENZA FUSTO A 130cm	135cm	
CLASSE ALTEZZA	15 - 20 m	
VIGORE	Normale	

INTERVENTI CONSIGLIATI

VTA STRUMENTALE
TOMOGRAFIA SONICA

NOTE OPERATIVE

Il soggetto arboreo insiste su un'area molto frequentata dalle persone.

SCHEDA ANALISI ALBERO

N° PIANTA	689
SPECIE VEGETALE	<i>Washingtonia filifera</i>
NOME COMUNE	Palma della californiana
COORDINATE	
N	40° 58' 09"
E	14° 15' 08"
DATA RILIEVO	16/03/2026
SITO D'INTERVENTO	Via Giovanni Falcone
COMUNE	Succivo
AREA DI RADICAZIONE	Aiuola inerbita
CIRCONFERENZA FUSTO A 130cm	215cm
CLASSE ALTEZZA	10 - 15 m
VIGORE	Normale




INTERVENTI CONSIGLIATI

VTA STRUMENTALE
TOMOGRAFIA SONICA

NOTE OPERATIVE

Il soggetto arboreo insiste su un'area molto frequentata dalle persone.

SCHEMA ANALISI ALBERO

N° PIANTA	690	
SPECIE VEGETALE	<i>Washingtonia filifera</i>	
NOME COMUNE	Palma della califonia	
COORDINATE		
N	40° 58' 09"	
E	14° 15' 08"	
DATA RILIEVO	16/03/2026	
SITO D'INTERVENTO	Via Giovanni Falcone	
COMUNE	Succivo	
AREA DI RADICAZIONE	Aiuola inerbita	
CIRCONFERENZA FUSTO A 130cm	215cm	
CLASSE ALTEZZA	10 - 15 m	
VIGORE	Normale	

INTERVENTI CONSIGLIATI

VTA STRUMENTALE
TOMOGRAFIA SONICA

NOTE OPERATIVE

Il soggetto arboreo insiste su un'area molto frequentata dalle persone.

SCHEDA ANALISI ALBERO

N° PIANTA	691	
SPECIE VEGETALE	<i>Washingtonia filifera</i>	
NOME COMUNE	Palma della californiana	
COORDINATE		
N	40° 58' 09"	
E	14° 15' 08"	
DATA RILIEVO	16/03/2026	
SITO D'INTERVENTO	Via Giovanni Falcone	
COMUNE	Succivo	
AREA DI RADICAZIONE	Aiuola inerbita	
CIRCONFERENZA FUSTO A 130cm	215cm	
CLASSE ALTEZZA	10 - 15 m	
VIGORE	Normale	

INTERVENTI CONSIGLIATI

VTA STRUMENTALE
TOMOGRFIA SONICA

NOTE OPERATIVE

Il soggetto arboreo insiste su un'area molto frequentata dalle persone.

SCHEDA ANALISI ALBERO

N° PIANTA	692	
SPECIE VEGETALE	<i>Washingtonia filifera</i>	
NOME COMUNE	Palma della californiana	
COORDINATE		
N	40° 58' 09"	
E	14° 15' 08"	
DATA RILIEVO	16/03/2026	
SITO D'INTERVENTO	Via Giovanni Falcone	
COMUNE	Succivo	
AREA DI RADICAZIONE	Aiuola inerbita	
CIRCONFERENZA FUSTO A 130cm	215cm	
CLASSE ALTEZZA	10 - 15 m	
VIGORE	Normale	

INTERVENTI CONSIGLIATI


VTA STRUMENTALE
TOMOGRAFIA SONICA

NOTE OPERATIVE

Il soggetto arboreo insiste su un'area molto frequentata dalle persone.

SCHEDA ANALISI ALBERO

N° PIANTA	693
SPECIE VEGETALE	<i>Washingtonia filifera</i>
NOME COMUNE	Palma della califonia
COORDINATE	
N	40° 58' 09"
E	14° 15' 08"
DATA RILIEVO	16/03/2026
SITO D'INTERVENTO	Via Giovanni Falcone
COMUNE	Succivo
AREA DI RADICAZIONE	Aiuola inerbita
CIRCONFERENZA FUSTO A 130cm	185cm
CLASSE ALTEZZA	15 - 20 m
VIGORE	Normale




INTERVENTI CONSIGLIATI

VTA STRUMENTALE
TOMOGRAFIA SONICA

NOTE OPERATIVE

Il soggetto arboreo insiste su un'area molto frequentata dalle persone.

SCHEMA ANALISI ALBERO

N° PIANTA	694	
SPECIE VEGETALE	<i>Washingtonia filifera</i>	
NOME COMUNE	Palma della califonia	
COORDINATE		
N	40° 58' 09"	
E	14° 15' 08"	
DATA RILIEVO	16/03/2026	
SITO D'INTERVENTO	Via Giovanni Falcone	
COMUNE	Succivo	
AREA DI RADICAZIONE	Aiuola inerbita	
CIRCONFERENZA FUSTO A 130cm	215cm	
CLASSE ALTEZZA	10 - 15 m	
VIGORE	Normale	

INTERVENTI CONSIGLIATI

VTA STRUMENTALE
TOMOGRAFIA SONICA

NOTE OPERATIVE

Il soggetto arboreo insiste su un'area molto frequentata dalle persone.

SCHEMA ANALISI ALBERO

N° PIANTA	695	
SPECIE VEGETALE	<i>Washingtonia filifera</i>	
NOME COMUNE	Palma della califonia	
COORDINATE		
N	40° 58' 09"	
E	14° 15' 08"	
DATA RILIEVO	16/03/2026	
SITO D'INTERVENTO	Via Giovanni Falcone	
COMUNE	Succivo	
AREA DI RADICAZIONE	Aiuola inerbita	
CIRCONFERENZA FUSTO A 130cm	215cm	
CLASSE ALTEZZA	10 - 15 m	
VIGORE	Normale	

INTERVENTI CONSIGLIATI

NOTE OPERATIVE

Il soggetto arboreo insiste su un'area molto frequentata dalle persone.

SCHEMA ANALISI ALBERO

N° PIANTA	696	
SPECIE VEGETALE	<i>Pinus pinaster</i>	
NOME COMUNE	Pino marittimo	
COORDINATE		
N	40° 58' 09"	
E	14° 15' 08"	
DATA RILIEVO	10/03/2026	
SITO D'INTERVENTO	Via Giovanni Falcone	
COMUNE	Succivo	
AREA DI RADICAZIONE	Aiuola inerbita	
CIRCONFERENZA FUSTO A 130cm	50cm	
CLASSE ALTEZZA	0 - 5 m	
VIGORE	Normale	

INTERVENTI CONSIGLIATI

VTA STRUMENTALE
TOMOGRAFIA SONICA

NOTE OPERATIVE

Il soggetto arboreo insiste su un'area molto frequentata dalle persone.

SCHEMA ANALISI ALBERO

N° PIANTA	697	
SPECIE VEGETALE	<i>Washingtonia filifera</i>	
NOME COMUNE	Palma della California	
COORDINATE		
N	40° 58' 09"	
E	14° 15' 08"	
DATA RILIEVO	10/03/2026	
SITO D'INTERVENTO	Via Giovanni Falcone	
COMUNE	Succivo	
AREA DI RADICAZIONE	Aiuola inerbita	
CIRCONFERENZA FUSTO A 130cm	165cm	
CLASSE ALTEZZA	10 - 15 m	
VIGORE	Normale	

INTERVENTI CONSIGLIATI

VTA STRUMENTALE
TOMOGRAFIA SONICA

NOTE OPERATIVE

Il soggetto arboreo insiste su un'area molto frequentata dalle persone.

SCHEMA ANALISI ALBERO

N° PIANTA	698	
SPECIE VEGETALE	<i>Washingtonia filifera</i>	
NOME COMUNE	Palma della California	
COORDINATE		
N	40° 58' 09"	
E	14° 15' 08"	
DATA RILIEVO	10/03/2026	
SITO D'INTERVENTO	Via Giovanni Falcone	
COMUNE	Succivo	
AREA DI RADICAZIONE	Aiuola inerbita	
CIRCONFERENZA FUSTO A 130cm	165cm	
CLASSE ALTEZZA	15 - 20 m	
VIGORE	Normale	

INTERVENTI CONSIGLIATI

VTA STRUMENTALE
TOMOGRAFIA SONICA

NOTE OPERATIVE

Il soggetto arboreo insiste su un'area molto frequentata dalle persone.

SCHEMA ANALISI ALBERO

N° PIANTA	699	
SPECIE VEGETALE	<i>Washingtonia filifera</i>	
NOME COMUNE	Palma della California	
COORDINATE		
N	40° 58' 09"	
E	14° 15' 08"	
DATA RILIEVO	10/03/2026	
SITO D'INTERVENTO	Via Giovanni Falcone	
COMUNE	Succivo	
AREA DI RADICAZIONE	Aiuola inerbita	
CIRCONFERENZA FUSTO A 130cm	215cm	
CLASSE ALTEZZA	10 - 15 m	
VIGORE	Normale	

INTERVENTI CONSIGLIATI

VTA STRUMENTALE
TOMOGRAFIA SONICA

NOTE OPERATIVE

Il soggetto arboreo insiste su un'area molto frequentata dalle persone.

SCHEMA ANALISI ALBERO

N° PIANTA	700	
SPECIE VEGETALE	<i>Washingtonia filifera</i>	
NOME COMUNE	Palma della California	
COORDINATE		
N	40° 58' 09"	
E	14° 15' 08"	
DATA RILIEVO	10/03/2026	
SITO D'INTERVENTO	Via Giovanni Falcone	
COMUNE	Succivo	
AREA DI RADICAZIONE	Aiuola inerbita	
CIRCONFERENZA FUSTO A 130cm	215cm	
CLASSE ALTEZZA	10 - 15 m	
VIGORE	Normale	

INTERVENTI CONSIGLIATI

VTA STRUMENTALE
TOMOGRAFIA SONICA

NOTE OPERATIVE

Il soggetto arboreo insiste su un'area molto frequentata dalle persone.

SCHEMA ANALISI ALBERO

N° PIANTA	701	 A tall palm tree with a dense crown of fronds stands in a residential area. The tree is positioned in front of a two-story house with a light-colored facade and a dark roof. The sky is blue with some light clouds. The ground around the tree is grassy.
SPECIE VEGETALE	<i>Washingtonia filifera</i>	
NOME COMUNE	Palma della California	
COORDINATE		
N	40° 58' 09"	
E	14° 15' 08"	
DATA RILIEVO	10/03/2026	
SITO D'INTERVENTO	Via Giovanni Falcone	
COMUNE	Succivo	
AREA DI RADICAZIONE	Aiuola inerbita	
CIRCONFERENZA FUSTO A 130cm	145cm	
CLASSE ALTEZZA	15 - 20 m	
VIGORE	Normale	

INTERVENTI CONSIGLIATI

VTA STRUMENTALE
TOMOGRAFIA SONICA

NOTE OPERATIVE

Il soggetto arboreo insiste su un'area molto frequentata dalle persone.

SCHEMA ANALISI ALBERO

N° PIANTA	702	
SPECIE VEGETALE	<i>Washingtonia filifera</i>	
NOME COMUNE	Palma della California	
COORDINATE		
N	40° 58' 09"	
E	14° 15' 08"	
DATA RILIEVO	10/03/2026	
SITO D'INTERVENTO	Via Giovanni Falcone	
COMUNE	Succivo	
AREA DI RADICAZIONE	Aiuola inerbita	
CIRCONFERENZA FUSTO A 130cm	240cm	
CLASSE ALTEZZA	10 - 15 m	
VIGORE	Normale	

INTERVENTI CONSIGLIATI

VTA STRUMENTALE
TOMOGRAFIA SONICA

NOTE OPERATIVE

Il soggetto arboreo insiste su un'area molto frequentata dalle persone.

SCHEMA ANALISI ALBERO

N° PIANTA	703	
SPECIE VEGETALE	<i>Ligustrum lucidum</i>	
NOME COMUNE	Ligustro lucido	
COORDINATE		
N	40° 58' 09"	
E	14° 15' 08"	
DATA RILIEVO	10/03/2026	
SITO D'INTERVENTO	Via Giovanni Falcone	
COMUNE	Succivo	
AREA DI RADICAZIONE	Costipata	
CIRCONFERENZA FUSTO A 130cm	65cm	
CLASSE ALTEZZA	0 - 5 m	
VIGORE	Normale	

INTERVENTI CONSIGLIATI

VTA STRUMENTALE
TOMOGRAFIA SONICA

NOTE OPERATIVE

Il soggetto arboreo insiste su un'area molto frequentata dalle persone.

SCHEMA ANALISI ALBERO

N° PIANTA	704	
SPECIE VEGETALE	<i>Ligustrum lucidum</i>	
NOME COMUNE	Ligustro lucido	
COORDINATE		
N	40° 58' 09"	
E	14° 15' 08"	
DATA RILIEVO	10/03/2026	
SITO D'INTERVENTO	Via Giovanni Falcone	
COMUNE	Succivo	
AREA DI RADICAZIONE	Costipata	
CIRCONFERENZA FUSTO A 130cm	65cm	
CLASSE ALTEZZA	0 - 5 m	
VIGORE	Normale	

INTERVENTI CONSIGLIATI

VTA STRUMENTALE
TOMOGRAFIA SONICA

NOTE OPERATIVE

Il soggetto arboreo insiste su un'area molto frequentata dalle persone.

SCHEMA ANALISI ALBERO

N° PIANTA	705	
SPECIE VEGETALE	<i>Washingtonia filifera</i>	
NOME COMUNE	Palma della California	
COORDINATE		
N	40° 58' 10"	
E	14° 15' 05"	
DATA RILIEVO	10/03/2026	
SITO D'INTERVENTO	Via Giovanni Falcone	
COMUNE	Succivo	
AREA DI RADICAZIONE	Aiuola inerbita	
CIRCONFERENZA FUSTO A 130cm	220cm	
CLASSE ALTEZZA	10 - 15 m	
VIGORE	Normale	

INTERVENTI CONSIGLIATI

VTA STRUMENTALE
TOMOGRAFIA SONICA

NOTE OPERATIVE

Il soggetto arboreo insiste su un'area molto frequentata dalle persone.

SCHEMA ANALISI ALBERO

N° PIANTA	706	
SPECIE VEGETALE	<i>Washingtonia filifera</i>	
NOME COMUNE	Palma della California	
COORDINATE		
N	40° 58' 10"	
E	14° 15' 05"	
DATA RILIEVO	10/03/2026	
SITO D'INTERVENTO	Via Giovanni Falcone	
COMUNE	Succivo	
AREA DI RADICAZIONE	Aiuola inerbita	
CIRCONFERENZA FUSTO A 130cm	160cm	
CLASSE ALTEZZA	15 - 20 m	
VIGORE	Normale	

INTERVENTI CONSIGLIATI

VTA STRUMENTALE
TOMOGRAFIA SONICA

NOTE OPERATIVE

Il soggetto arboreo insiste su un'area molto frequentata dalle persone.

SCHEMA ANALISI ALBERO

N° PIANTA	707	
SPECIE VEGETALE	<i>Washingtonia filifera</i>	
NOME COMUNE	Palma della California	
COORDINATE		
N	40° 58' 10"	
E	14° 15' 05"	
DATA RILIEVO	10/03/2026	
SITO D'INTERVENTO	Via Giovanni Falcone	
COMUNE	Succivo	
AREA DI RADICAZIONE	Aiuola inerbita	
CIRCONFERENZA FUSTO A 130cm	155cm	
CLASSE ALTEZZA	15 - 20 m	
VIGORE	Normale	

INTERVENTI CONSIGLIATI

VTA STRUMENTALE
TOMOGRAFIA SONICA

NOTE OPERATIVE

Il soggetto arboreo insiste su un'area molto frequentata dalle persone.

SCHEMA ANALISI ALBERO

N° PIANTA	708	
SPECIE VEGETALE	<i>Populus spp.</i>	
NOME COMUNE	Pioppo	
COORDINATE		
N	40° 58' 10"	
E	14° 15' 05"	
DATA RILIEVO	10/03/2026	
SITO D'INTERVENTO	Via Giovanni Falcone	
COMUNE	Succivo	
AREA DI RADICAZIONE	Aiuola inerbita	
CIRCONFERENZA FUSTO A 130cm	175cm	
CLASSE ALTEZZA	10 - 15 m	
VIGORE	Normale	


INTERVENTI CONSIGLIATI

VTA STRUMENTALE
TOMOGRAFIA SONICA

NOTE OPERATIVE

Il soggetto arboreo insiste su un'area molto frequentata dalle persone.

SCHEMA ANALISI ALBERO

N° PIANTA	709	
SPECIE VEGETALE	<i>Washingtonia filifera</i>	
NOME COMUNE	Palma della California	
COORDINATE		
N	40° 58' 10"	
E	14° 15' 05"	
DATA RILIEVO	10/03/2026	
SITO D'INTERVENTO	Via Giovanni Falcone	
COMUNE	Succivo	
AREA DI RADICAZIONE	Aiuola inerbita	
CIRCONFERENZA FUSTO A 130cm	195cm	
CLASSE ALTEZZA	10 - 15 m	
VIGORE	Normale	

INTERVENTI CONSIGLIATI

VTA STRUMENTALE
TOMOGRAFIA SONICA

NOTE OPERATIVE

Il soggetto arboreo insiste su un'area molto frequentata dalle persone.

SCHEMA ANALISI ALBERO

N° PIANTA	710	
SPECIE VEGETALE	<i>Washingtonia filifera</i>	
NOME COMUNE	Palma della California	
COORDINATE		
N	40° 58' 10"	
E	14° 15' 05"	
DATA RILIEVO	10/03/2026	
SITO D'INTERVENTO	Via Giovanni Falcone	
COMUNE	Succivo	
AREA DI RADICAZIONE	Aiuola inerbita	
CIRCONFERENZA FUSTO A 130cm	185cm	
CLASSE ALTEZZA	10 - 15 m	
VIGORE	Normale	

INTERVENTI CONSIGLIATI

VTA STRUMENTALE
TOMOGRAFIA SONICA

NOTE OPERATIVE

Il soggetto arboreo insiste su un'area molto frequentata dalle persone.

SCHEMA ANALISI ALBERO

N° PIANTA	711
SPECIE VEGETALE	<i>Yucca aloifolia</i>
NOME COMUNE	Jucca
COORDINATE	
N	40° 58' 10"
E	14° 15' 05"
DATA RILIEVO	10/03/2026
SITO D'INTERVENTO	Via Giovanni Falcone
COMUNE	Succivo
AREA DI RADICAZIONE	Aiuola inerbita
CIRCONFERENZA FUSTO A 130cm	105cm
CLASSE ALTEZZA	0 - 5 m
VIGORE	Normale



INTERVENTI CONSIGLIATI

VTA STRUMENTALE
TOMOGRAFIA SONICA

NOTE OPERATIVE

Il soggetto arboreo insiste su un'area molto frequentata dalle persone.

SCHEMA ANALISI ALBERO

N° PIANTA	712	
SPECIE VEGETALE	<i>Washingtonia filifera</i>	
NOME COMUNE	Palma della California	
COORDINATE		
N	40° 58' 10"	
E	14° 15' 05"	
DATA RILIEVO	10/03/2026	
SITO D'INTERVENTO	Via Giovanni Falcone	
COMUNE	Succivo	
AREA DI RADICAZIONE	Aiuola inerbita	
CIRCONFERENZA FUSTO A 130cm	170cm	
CLASSE ALTEZZA	10 - 15 m	
VIGORE	Normale	

INTERVENTI CONSIGLIATI

VTA STRUMENTALE
TOMOGRAFIA SONICA

NOTE OPERATIVE

Il soggetto arboreo insiste su un'area molto frequentata dalle persone.

SCHEMA ANALISI ALBERO

N° PIANTA	713
SPECIE VEGETALE	<i>Yucca aloifolia</i>
NOME COMUNE	Jucca
COORDINATE	
N	40° 58' 10"
E	14° 15' 05"
DATA RILIEVO	10/03/2026
SITO D'INTERVENTO	Via Giovanni Falcone
COMUNE	Succivo
AREA DI RADICAZIONE	Aiuola inerbita
CIRCONFERENZA FUSTO A 130cm	65cm
CLASSE ALTEZZA	0 - 5 m
VIGORE	Normale



INTERVENTI CONSIGLIATI

VTA STRUMENTALE
TOMOGRAFIA SONICA

NOTE OPERATIVE

Il soggetto arboreo insiste su un'area molto frequentata dalle persone.

SCHEMA ANALISI ALBERO

N° PIANTA	714	
SPECIE VEGETALE	<i>Pinus pinaster</i>	
NOME COMUNE	Pino marittimo	
COORDINATE		
N	40° 58' 10"	
E	14° 15' 05"	
DATA RILIEVO	10/03/2026	
SITO D'INTERVENTO	Via Giovanni Falcone	
COMUNE	Succivo	
AREA DI RADICAZIONE	Aiuola inerbita	
CIRCONFERENZA FUSTO A 130cm	35cm	
CLASSE ALTEZZA	0 - 5 m	
VIGORE	Normale	

INTERVENTI CONSIGLIATI

VTA STRUMENTALE
TOMOGRAFIA SONICA

NOTE OPERATIVE

Il soggetto arboreo insiste su un'area molto frequentata dalle persone.

SCHEDA ANALISI ALBERO

N° PIANTA	715	
SPECIE VEGETALE	<i>Washingtonia filifera</i>	
NOME COMUNE	Palma della California	
COORDINATE		
N	40° 58' 10"	
E	14° 15' 05"	
DATA RILIEVO	10/03/2026	
SITO D'INTERVENTO	Via Giovanni Falcone	
COMUNE	Succivo	
AREA DI RADICAZIONE	Aiuola inerbita	
CIRCONFERENZA FUSTO A 130cm	195cm	
CLASSE ALTEZZA	10 - 15 m	
VIGORE	Normale	

INTERVENTI CONSIGLIATI

VTA STRUMENTALE
TOMOGRAFIA SONICA

NOTE OPERATIVE

Il soggetto arboreo insiste su un'area molto frequentata dalle persone.

SCHEMA ANALISI ALBERO

N° PIANTA	716	
SPECIE VEGETALE	<i>Washingtonia filifera</i>	
NOME COMUNE	Palma della California	
COORDINATE		
N	40° 58' 10"	
E	14° 15' 05"	
DATA RILIEVO	10/03/2026	
SITO D'INTERVENTO	Via Giovanni Falcone	
COMUNE	Succivo	
AREA DI RADICAZIONE	Aiuola inerbita	
CIRCONFERENZA FUSTO A 130cm	145cm	
CLASSE ALTEZZA	15 - 20 m	
VIGORE	Normale	


INTERVENTI CONSIGLIATI

VTA STRUMENTALE
TOMOGRAFIA SONICA

NOTE OPERATIVE

Il soggetto arboreo insiste su un'area molto frequentata dalle persone.

SCHEDA ANALISI ALBERO

N° PIANTA	717	
SPECIE VEGETALE	<i>Hibiscus syriacus</i>	
NOME COMUNE	Altea comune	
COORDINATE		
N	40° 58' 10"	
E	14° 15' 05"	
DATA RILIEVO	10/03/2026	
SITO D'INTERVENTO	Via Giovanni Falcone	
COMUNE	Succivo	
AREA DI RADICAZIONE	Aiuola inerbita	
CIRCONFERENZA FUSTO A 130cm	45cm	
CLASSE ALTEZZA	0 - 5 m	
VIGORE	Normale	

INTERVENTI CONSIGLIATI

VTA STRUMENTALE
TOMOGRAFIA SONICA

NOTE OPERATIVE

Il soggetto arboreo insiste su un'area molto frequentata dalle persone.

SCHEDA ANALISI ALBERO

N° PIANTA	718	
SPECIE VEGETALE	<i>Washingtonia filifera</i>	
NOME COMUNE	Palma della California	
COORDINATE		
N	40° 58' 10"	
E	14° 15' 05"	
DATA RILIEVO	10/03/2026	
SITO D'INTERVENTO	Via Giovanni Falcone	
COMUNE	Succivo	
AREA DI RADICAZIONE	Aiuola inerbita	
CIRCONFERENZA FUSTO A 130cm	145cm	
CLASSE ALTEZZA	15 - 20 m	
VIGORE	Normale	

INTERVENTI CONSIGLIATI

VTA STRUMENTALE
TOMOGRAFIA SONICA

NOTE OPERATIVE

Il soggetto arboreo insiste su un'area molto frequentata dalle persone.

SCHEDA ANALISI ALBERO

N° Pianta	719	
Specie Vegetale	<i>Quercus ilex</i>	
Nome Comune	Leccio	
Coordinate		
N	40° 58' 10"	
E	14° 15' 05"	
Data Rilievo	10/03/2026	
Sito d'Intervento	Via Giovanni Falcone	
Comune	Succivo	
Area di Radicazione	Aiuola inerbita	
Circonferenza Fusto a 130cm	55cm	
Classe Altezza	0 - 5 m	
Vigore	Normale	


INTERVENTI CONSIGLIATI

VTA Strumentale
Tomografia Sonica

NOTE OPERATIVE

Il soggetto arboreo insiste su un'area molto frequentata dalle persone.

SCHEDA ANALISI ALBERO

N° PIANTA	720	
SPECIE VEGETALE	<i>Hibiscus syriacus</i>	
NOME COMUNE	Altea comune	
COORDINATE		
N	40° 58' 10''	
E	14° 15' 05''	
DATA RILIEVO	10/03/2026	
SITO D'INTERVENTO	Via Giovanni Falcone	
COMUNE	Succivo	
AREA DI RADICAZIONE	Aiuola inerbita	
CIRCONFERENZA FUSTO A 130cm	35cm	
CLASSE ALTEZZA	0 - 5 m	
VIGORE	Normale	

INTERVENTI CONSIGLIATI

VTA STRUMENTALE
TOMOGRAFIA SONICA

NOTE OPERATIVE

Il soggetto arboreo insiste su un'area molto frequentata dalle persone.

SCHEDA ANALISI ALBERO

N° Pianta	721
Specie Vegetale	<i>Hibiscus syriacus</i>
Nome Comune	Altea comune
Coordinate	
N	40° 58' 10"
E	14° 15' 05"
Data Rilievo	10/03/2026
Sito d'intervento	Via Giovanni Falcone
Comune	Succivo
Area di Radicazione	Aiuola inerbita
Circonferenza Fusto a 130cm	35cm
Classe Altezza	0 - 5 m
Vigore	Normale



INTERVENTI CONSIGLIATI

VTA STRUMENTALE
TOMOGRAFIA SONICA

NOTE OPERATIVE

Il soggetto arboreo insiste su un'area molto frequentata dalle persone.

SCHEMA ANALISI ALBERO

N° PIANTA	722	
SPECIE VEGETALE	<i>Washingtonia filifera</i>	
NOME COMUNE	Palma della California	
COORDINATE		
N	40° 58' 10"	
E	14° 15' 05"	
DATA RILIEVO	10/03/2026	
SITO D'INTERVENTO	Via Giovanni Falcone	
COMUNE	Succivo	
AREA DI RADICAZIONE	Aiuola inerbita	
CIRCONFERENZA FUSTO A 130cm	145cm	
CLASSE ALTEZZA	15 - 20 m	
VIGORE	Normale	

INTERVENTI CONSIGLIATI

VTA STRUMENTALE
TOMOGRAFIA SONICA

NOTE OPERATIVE

Il soggetto arboreo insiste su un'area molto frequentata dalle persone.

SCHEDA ANALISI ALBERO

N° PIANTA	723	
SPECIE VEGETALE	<i>Washingtonia filifera</i>	
NOME COMUNE	Palma della California	
COORDINATE		
N	40° 58' 10"	
E	14° 15' 05"	
DATA RILIEVO	10/03/2026	
SITO D'INTERVENTO	Via Giovanni Falcone	
COMUNE	Succivo	
AREA DI RADICAZIONE	Aiuola inerbita	
CIRCONFERENZA FUSTO A 130cm	195cm	
CLASSE ALTEZZA	10 - 15 m	
VIGORE	Normale	

INTERVENTI CONSIGLIATI

VTA STRUMENTALE
TOMOGRAFIA SONICA

NOTE OPERATIVE

Il soggetto arboreo insiste su un'area molto frequentata dalle persone.

SCHEDA ANALISI ALBERO

N° PIANTA	724	
SPECIE VEGETALE	<i>Washingtonia filifera</i>	
NOME COMUNE	Palma della California	
COORDINATE		
N	40° 58' 10"	
E	14° 15' 05"	
DATA RILIEVO	10/03/2026	
SITO D'INTERVENTO	Via Giovanni Falcone	
COMUNE	Succivo	
AREA DI RADICAZIONE	Aiuola inerbita	
CIRCONFERENZA FUSTO A 130cm	225cm	
CLASSE ALTEZZA	10 - 15 m	
VIGORE	Normale	

INTERVENTI CONSIGLIATI

VTA STRUMENTALE
TOMOGRAFIA SONICA

NOTE OPERATIVE

Il soggetto arboreo insiste su un'area molto frequentata dalle persone.

SCHEDA ANALISI ALBERO

N° PIANTA	725	
SPECIE VEGETALE	<i>Washingtonia filifera</i>	
NOME COMUNE	Palma della California	
COORDINATE		
N	40° 58' 10"	
E	14° 15' 05"	
DATA RILIEVO	10/03/2026	
SITO D'INTERVENTO	Via Giovanni Falcone	
COMUNE	Succivo	
AREA DI RADICAZIONE	Aiuola inerbita	
CIRCONFERENZA FUSTO A 130cm	125cm	
CLASSE ALTEZZA	15 - 20 m	
VIGORE	Normale	

INTERVENTI CONSIGLIATI

VTA STRUMENTALE
TOMOGRAFIA SONICA

NOTE OPERATIVE

Il soggetto arboreo insiste su un'area molto frequentata dalle persone.

SCHEDA ANALISI ALBERO

N° PIANTA	726	
SPECIE VEGETALE	<i>Olea europaea</i>	
NOME COMUNE	Olivo	
COORDINATE		
N	40° 58' 10''	
E	14° 15' 05''	
DATA RILIEVO	10/03/2026	
SITO D'INTERVENTO	Via Giovanni Falcone	
COMUNE	Succivo	
AREA DI RADICAZIONE	Aiuola inerbita	
CIRCONFERENZA FUSTO A 130cm	65cm	
CLASSE ALTEZZA	0 - 5 m	
VIGORE	Normale	

INTERVENTI CONSIGLIATI

VTA STRUMENTALE
TOMOGRAFIA SONICA

NOTE OPERATIVE

Il soggetto arboreo insiste su un'area molto frequentata dalle persone.

SCHEDA ANALISI ALBERO

N° PIANTA	727	
SPECIE VEGETALE	<i>Yucca aloifolia</i>	
NOME COMUNE	Jucca	
COORDINATE		
N	40° 58' 10"	
E	14° 15' 05"	
DATA RILIEVO	10/03/2026	
SITO D'INTERVENTO	Via Giovanni Falcone	
COMUNE	Succivo	
AREA DI RADICAZIONE	Aiuola inerbita	
CIRCONFERENZA FUSTO A 130cm	135cm	
CLASSE ALTEZZA	0 - 5 m	
VIGORE	Normale	

INTERVENTI CONSIGLIATI

VTA STRUMENTALE
TOMOGRAFIA SONICA

NOTE OPERATIVE

Il soggetto arboreo insiste su un'area molto frequentata dalle persone.

SCHEDA ANALISI ALBERO

N° PIANTA	728	
SPECIE VEGETALE	<i>Eucalyptus globulus</i>	
NOME COMUNE	Eucalipto	
COORDINATE		
N	40° 58' 10"	
E	14° 15' 05"	
DATA RILIEVO	10/03/2026	
SITO D'INTERVENTO	Via Giovanni Falcone	
COMUNE	Succivo	
AREA DI RADICAZIONE	Aiuola inerbita	
CIRCONFERENZA FUSTO A 130cm	175cm	
CLASSE ALTEZZA	15 - 20 m	
VIGORE	Normale	

INTERVENTI CONSIGLIATI

VTA STRUMENTALE
TOMOGRAFIA SONICA

NOTE OPERATIVE

Il soggetto arboreo insiste su un'area molto frequentata dalle persone.

SCHEDA ANALISI ALBERO

N° PIANTA	729	
SPECIE VEGETALE	<i>Pinus pinea</i>	
NOME COMUNE	Pino domestico	
COORDINATE		
N	40° 58' 10"	
E	14° 15' 05"	
DATA RILIEVO	10/03/2026	
SITO D'INTERVENTO	Via Giovanni Falcone	
COMUNE	Succivo	
AREA DI RADICAZIONE	Aiuola inerbita	
CIRCONFERENZA FUSTO A 130cm	125cm	
CLASSE ALTEZZA	10 - 15 m	
VIGORE	Normale	

INTERVENTI CONSIGLIATI

VTA STRUMENTALE
TOMOGRAFIA SONICA

NOTE OPERATIVE

Il soggetto arboreo insiste su un'area molto frequentata dalle persone.

SCHEDA ANALISI ALBERO

N° PIANTA	730	
SPECIE VEGETALE	<i>Syagrus romanzoffiana</i>	
NOME COMUNE	Palma regina	
COORDINATE		
N	40° 58' 10"	
E	14° 15' 05"	
DATA RILIEVO	10/03/2026	
SITO D'INTERVENTO	Via Giovanni Falcone	
COMUNE	Succivo	
AREA DI RADICAZIONE	Aiuola inerbita	
CIRCONFERENZA FUSTO A 130cm	85cm	
CLASSE ALTEZZA	0 - 5 m	
VIGORE	Normale	

INTERVENTI CONSIGLIATI

VTA STRUMENTALE
TOMOGRAFIA SONICA

NOTE OPERATIVE

Il soggetto arboreo insiste su un'area molto frequentata dalle persone.

SCHEDA ANALISI ALBERO

N° Pianta	731	
Specie vegetale	<i>Syagrus romanzoffiana</i>	
Nome comune	Palma regina	
Coordinate		
N	40° 58' 10"	
E	14° 15' 05"	
Data rilievo	10/03/2026	
Sito d'intervento	Via Giovanni Falcone	
Comune	Succivo	
Area di radicazione	Aiuola inerbita	
Circonferenza fusto a 130cm	85cm	
Classe altezza	0 - 5 m	
Vigore	Normale	

INTERVENTI CONSIGLIATI

VTA Strumentale
Tomografia Sonica

NOTE OPERATIVE

Il soggetto arboreo insiste su un'area molto frequentata dalle persone.

SCHEDA ANALISI ALBERO

N° PIANTA	732	
SPECIE VEGETALE	<i>Yucca aloifolia</i>	
NOME COMUNE	Jucca	
COORDINATE		
N	40° 58' 10"	
E	14° 15' 05"	
DATA RILIEVO	10/03/2026	
SITO D'INTERVENTO	Via Giovanni Falcone	
COMUNE	Succivo	
AREA DI RADICAZIONE	Aiuola inerbita	
CIRCONFERENZA FUSTO A 130cm	165cm	
CLASSE ALTEZZA	0 - 5 m	
VIGORE	Normale	

INTERVENTI CONSIGLIATI

VTA STRUMENTALE
TOMOGRAFIA SONICA

NOTE OPERATIVE

Il soggetto arboreo insiste su un'area molto frequentata dalle persone.

SCHEDA ANALISI ALBERO

N° PIANTA	733	
SPECIE VEGETALE	<i>Pinus pinea</i>	
NOME COMUNE	Pino domestico	
COORDINATE		
N	40° 58' 10"	
E	14° 15' 05"	
DATA RILIEVO	10/03/2026	
SITO D'INTERVENTO	Via Giovanni Falcone	
COMUNE	Succivo	
AREA DI RADICAZIONE	Aiuola inerbita	
CIRCONFERENZA FUSTO A 130cm	145cm	
CLASSE ALTEZZA	15 - 20 m	
VIGORE	Normale	

INTERVENTI CONSIGLIATI

VTA STRUMENTALE
TOMOGRAFIA SONICA

NOTE OPERATIVE

Il soggetto arboreo insiste su un'area molto frequentata dalle persone.

SCHEDA ANALISI ALBERO

N° PIANTA	734	
SPECIE VEGETALE	<i>Pinus pinea</i>	
NOME COMUNE	Pino domestico	
COORDINATE		
N	40° 58' 10"	
E	14° 15' 05"	
DATA RILIEVO	10/03/2026	
SITO D'INTERVENTO	Via Giovanni Falcone	
COMUNE	Succivo	
AREA DI RADICAZIONE	Aiuola inerbita	
CIRCONFERENZA FUSTO A 130cm	125cm	
CLASSE ALTEZZA	15 - 20 m	
VIGORE	Normale	


INTERVENTI CONSIGLIATI

VTA STRUMENTALE
TOMOGRAFIA SONICA

NOTE OPERATIVE

Il soggetto arboreo insiste su un'area molto frequentata dalle persone.

SCHEDA ANALISI ALBERO

N° PIANTA	735	
SPECIE VEGETALE	<i>Washingtonia filifera</i>	
NOME COMUNE	Palma della California	
COORDINATE		
N	40° 58' 10"	
E	14° 15' 05"	
DATA RILIEVO	10/03/2026	
SITO D'INTERVENTO	Via Giovanni Falcone	
COMUNE	Succivo	
AREA DI RADICAZIONE	Aiuola inerbita	
CIRCONFERENZA FUSTO A 130cm	185cm	
CLASSE ALTEZZA	0 - 5 m	
VIGORE	Normale	

INTERVENTI CONSIGLIATI

VTA STRUMENTALE
TOMOGRAFIA SONICA

NOTE OPERATIVE

Il soggetto arboreo insiste su un'area molto frequentata dalle persone.

SCHEDA ANALISI ALBERO

N° PIANTA	736	
SPECIE VEGETALE	<i>Pinus pinea</i>	
NOME COMUNE	Pino domestico	
COORDINATE		
N	40° 58' 10"	
E	14° 15' 05"	
DATA RILIEVO	10/03/2026	
SITO D'INTERVENTO	Via Giovanni Falcone	
COMUNE	Succivo	
AREA DI RADICAZIONE	Aiuola inerbita	
CIRCONFERENZA FUSTO A 130cm	145cm	
CLASSE ALTEZZA	15 - 20 m	
VIGORE	Normale	

INTERVENTI CONSIGLIATI

VTA STRUMENTALE
TOMOGRAFIA SONICA

NOTE OPERATIVE

Il soggetto arboreo insiste su un'area molto frequentata dalle persone.

SCHEDA ANALISI ALBERO

N° PIANTA	737
SPECIE VEGETALE	<i>Pinus pinea</i>
NOME COMUNE	Pino domestico
COORDINATE	
N	40° 58' 10"
E	14° 15' 05"
DATA RILIEVO	10/03/2026
SITO D'INTERVENTO	Via Giovanni Falcone
COMUNE	Succivo
AREA DI RADICAZIONE	Aiuola inerbita
CIRCONFERENZA FUSTO A 130cm	155cm
CLASSE ALTEZZA	15 - 20 m
VIGORE	Normale



INTERVENTI CONSIGLIATI

VTA STRUMENTALE
TOMOGRAFIA SONICA

NOTE OPERATIVE

Il soggetto arboreo insiste su un'area molto frequentata dalle persone.

SCHEDA ANALISI ALBERO

N° PIANTA	738	
SPECIE VEGETALE	<i>Pinus pinaster</i>	
NOME COMUNE	Pino marittimo	
COORDINATE		
N	40° 58' 10"	
E	14° 15' 05"	
DATA RILIEVO	10/03/2026	
SITO D'INTERVENTO	Via Giovanni Falcone	
COMUNE	Succivo	
AREA DI RADICAZIONE	Aiuola inerbita	
CIRCONFERENZA FUSTO A 130cm	85cm	
CLASSE ALTEZZA	0 - 5 m	
VIGORE	Normale	

INTERVENTI CONSIGLIATI

VTA STRUMENTALE
TOMOGRAFIA SONICA

NOTE OPERATIVE

Il soggetto arboreo insiste su un'area molto frequentata dalle persone.

SCHEDA ANALISI ALBERO

N° PIANTA	739	
SPECIE VEGETALE	<i>Syagrus romanzoffiana</i>	
NOME COMUNE	Palma regina	
COORDINATE		
N	40° 58' 10"	
E	14° 15' 05"	
DATA RILIEVO	10/03/2026	
SITO D'INTERVENTO	Via Giovanni Falcone	
COMUNE	Succivo	
AREA DI RADICAZIONE	Aiuola inerbita	
CIRCONFERENZA FUSTO A 130cm	85cm	
CLASSE ALTEZZA	0 - 5 m	
VIGORE	Normale	

INTERVENTI CONSIGLIATI

VTA STRUMENTALE
TOMOGRAFIA SONICA

NOTE OPERATIVE

Il soggetto arboreo insiste su un'area molto frequentata dalle persone.

SCHEDA ANALISI ALBERO

N° PIANTA	740	
SPECIE VEGETALE	<i>Syagrus romanzoffiana</i>	
NOME COMUNE	Palma regina	
COORDINATE		
N	40° 58' 10"	
E	14° 15' 05"	
DATA RILIEVO	10/03/2026	
SITO D'INTERVENTO	Via Giovanni Falcone	
COMUNE	Succivo	
AREA DI RADICAZIONE	Aiuola inerbita	
CIRCONFERENZA FUSTO A 130cm	85cm	
CLASSE ALTEZZA	0 - 5 m	
VIGORE	Normale	

INTERVENTI CONSIGLIATI

VTA STRUMENTALE
TOMOGRAFIA SONICA

NOTE OPERATIVE

Il soggetto arboreo insiste su un'area molto frequentata dalle persone.

SCHEDA ANALISI ALBERO

N° PIANTA	741	
SPECIE VEGETALE	<i>Syagrus romanzoffiana</i>	
NOME COMUNE	Palma regina	
COORDINATE		
N	40° 58' 10"	
E	14° 15' 05"	
DATA RILIEVO	10/03/2026	
SITO D'INTERVENTO	Via Giovanni Falcone	
COMUNE	Succivo	
AREA DI RADICAZIONE	Aiuola inerbita	
CIRCONFERENZA FUSTO A 130cm	75cm	
CLASSE ALTEZZA	0 - 5 m	
VIGORE	Normale	

INTERVENTI CONSIGLIATI

VTA STRUMENTALE
TOMOGRAFIA SONICA

NOTE OPERATIVE

Il soggetto arboreo insiste su un'area molto frequentata dalle persone.

SCHEDA ANALISI ALBERO

N° PIANTA	742	
SPECIE VEGETALE	<i>Syagrus romanzoffiana</i>	
NOME COMUNE	Palma regina	
COORDINATE		
N	40° 58' 10"	
E	14° 15' 05"	
DATA RILIEVO	10/03/2026	
SITO D'INTERVENTO	Via Giovanni Falcone	
COMUNE	Succivo	
AREA DI RADICAZIONE	Aiuola inerbita	
CIRCONFERENZA FUSTO A 130cm	75cm	
CLASSE ALTEZZA	0 - 5 m	
VIGORE	Normale	

INTERVENTI CONSIGLIATI

VTA STRUMENTALE
TOMOGRAFIA SONICA

NOTE OPERATIVE

Il soggetto arboreo insiste su un'area molto frequentata dalle persone.

SCHEDA ANALISI ALBERO

N° PIANTA	743	
SPECIE VEGETALE	<i>Pinus pinea</i>	
NOME COMUNE	Pino domestico	
COORDINATE		
N	40° 58' 10"	
E	14° 15' 05"	
DATA RILIEVO	10/03/2026	
SITO D'INTERVENTO	Via Giovanni Falcone	
COMUNE	Succivo	
AREA DI RADICAZIONE	Aiuola inerbita	
CIRCONFERENZA FUSTO A 130cm	175cm	
CLASSE ALTEZZA	15 - 20 m	
VIGORE	Normale	

INTERVENTI CONSIGLIATI

VTA STRUMENTALE
TOMOGRAFIA SONICA

NOTE OPERATIVE

Il soggetto arboreo insiste su un'area molto frequentata dalle persone.

SCHEDA ANALISI ALBERO

N° PIANTA	744	
SPECIE VEGETALE	<i>Pinus pinea</i>	
NOME COMUNE	Pino domestico	
COORDINATE		
N	40° 58' 10"	
E	14° 15' 05"	
DATA RILIEVO	10/03/2026	
SITO D'INTERVENTO	Via Giovanni Falcone	
COMUNE	Succivo	
AREA DI RADICAZIONE	Aiuola inerbita	
CIRCONFERENZA FUSTO A 130cm	135cm	
CLASSE ALTEZZA	15 - 20 m	
VIGORE	Normale	

INTERVENTI CONSIGLIATI

VTA STRUMENTALE
TOMOGRAFIA SONICA

NOTE OPERATIVE

Il soggetto arboreo insiste su un'area molto frequentata dalle persone.

SCHEDA ANALISI ALBERO

N° PIANTA	745	
SPECIE VEGETALE	<i>Pinus pinaster</i>	
NOME COMUNE	Pino marittimo	
COORDINATE		
N	40° 58' 10"	
E	14° 15' 05"	
DATA RILIEVO	10/03/2026	
SITO D'INTERVENTO	Via Giovanni Falcone	
COMUNE	Succivo	
AREA DI RADICAZIONE	Aiuola inerbita	
CIRCONFERENZA FUSTO A 130cm	65cm	
CLASSE ALTEZZA	0 - 5 m	
VIGORE	Normale	

INTERVENTI CONSIGLIATI

VTA STRUMENTALE
TOMOGRAFIA SONICA

NOTE OPERATIVE

Il soggetto arboreo insiste su un'area molto frequentata dalle persone.

SCHEDA ANALISI ALBERO

N° PIANTA	746	
SPECIE VEGETALE	<i>Pinus pinea</i>	
NOME COMUNE	Pino domestico	
COORDINATE		
N	40° 58' 10"	
E	14° 15' 05"	
DATA RILIEVO	10/03/2026	
SITO D'INTERVENTO	Via Giovanni Falcone	
COMUNE	Succivo	
AREA DI RADICAZIONE	Aiuola inerbita	
CIRCONFERENZA FUSTO A 130cm	145cm	
CLASSE ALTEZZA	15 - 20 m	
VIGORE	Normale	

INTERVENTI CONSIGLIATI

VTA STRUMENTALE
TOMOGRAFIA SONICA

NOTE OPERATIVE

Il soggetto arboreo insiste su un'area molto frequentata dalle persone.

SCHEDA ANALISI ALBERO

N° PIANTA	747
SPECIE VEGETALE	<i>Pinus pinea</i>
NOME COMUNE	Pino domestico
COORDINATE	
N	40° 58' 10"
E	14° 15' 05"
DATA RILIEVO	10/03/2026
SITO D'INTERVENTO	Via Giovanni Falcone
COMUNE	Succivo
AREA DI RADICAZIONE	Aiuola inerbita
CIRCONFERENZA FUSTO A 130cm	135cm
CLASSE ALTEZZA	15 - 20 m
VIGORE	Normale



INTERVENTI CONSIGLIATI

VTA STRUMENTALE
TOMOGRAFIA SONICA

NOTE OPERATIVE

Il soggetto arboreo insiste su un'area molto frequentata dalle persone.

SCHEDA ANALISI ALBERO

N° PIANTA	748	
SPECIE VEGETALE	<i>Ligustrum lucidum</i>	
NOME COMUNE	Ligustro lucido	
COORDINATE		
N	40° 58' 15"	
E	14° 15' 04"	
DATA RILIEVO	10/03/2026	
SITO D'INTERVENTO	Via Rosario Livatino	
COMUNE	Succivo	
AREA DI RADICAZIONE	Costipata	
CIRCONFERENZA FUSTO A 130cm	35cm	
CLASSE ALTEZZA	0 - 5 m	
VIGORE	Normale	

INTERVENTI CONSIGLIATI

VTA STRUMENTALE
TOMOGRAFIA SONICA

NOTE OPERATIVE

Il soggetto arboreo insiste su un'area molto frequentata dalle persone.

SCHEMA ANALISI ALBERO

N° PIANTA	749	
SPECIE VEGETALE	<i>Yucca aloifolia</i>	
NOME COMUNE	Jucca	
COORDINATE		
N	40° 58' 15"	
E	14° 15' 04"	
DATA RILIEVO	10/03/2026	
SITO D'INTERVENTO	Via Rosario Livatino	
COMUNE	Succivo	
AREA DI RADICAZIONE	Costipata	
CIRCONFERENZA FUSTO A 130cm	125cm	
CLASSE ALTEZZA	0 - 5 m	
VIGORE	Normale	

INTERVENTI CONSIGLIATI

VTA STRUMENTALE
TOMOGRAFIA SONICA

NOTE OPERATIVE

Il soggetto arboreo insiste su un'area molto frequentata dalle persone.

SCHEDA ANALISI ALBERO

N° PIANTA	750
SPECIE VEGETALE	<i>Quercus ilex</i>
NOME COMUNE	Leccio
COORDINATE	
N	40° 58' 14"
E	14° 14' 55"
DATA RILIEVO	10/03/2026
SITO D'INTERVENTO	Via G.Carlo Alberto Della Chiesa
COMUNE	Succivo
AREA DI RADICAZIONE	Costipata
CIRCONFERENZA FUSTO A 130cm	65cm
CLASSE ALTEZZA	0 - 5 m
VIGORE	Normale



INTERVENTI CONSIGLIATI

VTA STRUMENTALE
TOMOGRAFIA SONICA

NOTE OPERATIVE

Il soggetto arboreo insiste su un'area molto frequentata dalle persone.

SCHEDA ANALISI ALBERO

N° PIANTA	751
SPECIE VEGETALE	<i>Quercus ilex</i>
NOME COMUNE	Leccio
COORDINATE	
N	40° 58' 14"
E	14° 14' 55"
DATA RILIEVO	10/03/2026
SITO D'INTERVENTO	Via G. Carlo Alberto Della Chiesa
COMUNE	Succivo
AREA DI RADICAZIONE	Costipata
CIRCONFERENZA FUSTO A 130cm	65cm
CLASSE ALTEZZA	0 - 5 m
VIGORE	Normale



INTERVENTI CONSIGLIATI

VTA STRUMENTALE
TOMOGRAFIA SONICA

NOTE OPERATIVE

Il soggetto arboreo insiste su un'area molto frequentata dalle persone.

SCHEDA ANALISI ALBERO

N° PIANTA	752	
SPECIE VEGETALE	<i>Quercus ilex</i>	
NOME COMUNE	Leccio	
COORDINATE		
N	40° 58' 14"	
E	14° 14' 55"	
DATA RILIEVO	10/03/2026	
SITO D'INTERVENTO	Via G. Carlo Alberto Della Chiesa	
COMUNE	Succivo	
AREA DI RADICAZIONE	Costipata	
CIRCONFERENZA FUSTO A 130cm	65cm	
CLASSE ALTEZZA	0 - 5 m	
VIGORE	Normale	

INTERVENTI CONSIGLIATI

VTA STRUMENTALE
TOMOGRAFIA SONICA

NOTE OPERATIVE

Il soggetto arboreo insiste su un'area molto frequentata dalle persone.

SCHEMA ANALISI ALBERO

N° PIANTA	753
SPECIE VEGETALE	<i>Quercus ilex</i>
NOME COMUNE	Leccio
COORDINATE	
N	40° 58' 14"
E	14° 14' 55"
DATA RILIEVO	10/03/2026
SITO D'INTERVENTO	Via G. Carlo Alberto Della Chiesa
COMUNE	Succivo
AREA DI RADICAZIONE	Costipata
CIRCONFERENZA FUSTO A 130cm	65cm
CLASSE ALTEZZA	0 - 5 m
VIGORE	Normale



INTERVENTI CONSIGLIATI

VTA STRUMENTALE
TOMOGRAFIA SONICA

NOTE OPERATIVE

Il soggetto arboreo insiste su un'area molto frequentata dalle persone.

SCHEMA ANALISI ALBERO

N° PIANTA	754
SPECIE VEGETALE	<i>Quercus ilex</i>
NOME COMUNE	Leccio
COORDINATE	
N	40° 58' 14"
E	14° 14' 55"
DATA RILIEVO	10/03/2026
SITO D'INTERVENTO	Via G. Carlo Alberto Della Chiesa
COMUNE	Succivo
AREA DI RADICAZIONE	Costipata
CIRCONFERENZA FUSTO A 130cm	65cm
CLASSE ALTEZZA	0 - 5 m
VIGORE	Normale



INTERVENTI CONSIGLIATI

VTA STRUMENTALE
TOMOGRAFIA SONICA

NOTE OPERATIVE

Il soggetto arboreo insiste su un'area molto frequentata dalle persone.

SCHEMA ANALISI ALBERO

N° PIANTA	755
SPECIE VEGETALE	<i>Quercus ilex</i>
NOME COMUNE	Leccio
COORDINATE	
N	40° 58' 14"
E	14° 14' 55"
DATA RILIEVO	10/03/2026
SITO D'INTERVENTO	Via G. Carlo Alberto Della Chiesa
COMUNE	Succivo
AREA DI RADICAZIONE	Costipata
CIRCONFERENZA FUSTO A 130cm	65cm
CLASSE ALTEZZA	0 - 5 m
VIGORE	Normale



INTERVENTI CONSIGLIATI

VTA STRUMENTALE
TOMOGRAFIA SONICA

NOTE OPERATIVE

Il soggetto arboreo insiste su un'area molto frequentata dalle persone.

SCHEDA ANALISI ALBERO

N° PIANTA	756
SPECIE VEGETALE	<i>Quercus ilex</i>
NOME COMUNE	Leccio
COORDINATE	
N	40° 58' 14"
E	14° 14' 55"
DATA RILIEVO	10/03/2026
SITO D'INTERVENTO	Via G.Carlo Alberto Della Chiesa
COMUNE	Succivo
AREA DI RADICAZIONE	Costipata
CIRCONFERENZA FUSTO A 130cm	65cm
CLASSE ALTEZZA	0 - 5 m
VIGORE	Normale



INTERVENTI CONSIGLIATI

VTA STRUMENTALE
TOMOGRAFIA SONICA

NOTE OPERATIVE

Il soggetto arboreo insiste su un'area molto frequentata dalle persone.

SCHEMA ANALISI ALBERO

N° PIANTA	757
SPECIE VEGETALE	<i>Quercus ilex</i>
NOME COMUNE	Leccio
COORDINATE	
N	40° 58' 14"
E	14° 14' 55"
DATA RILIEVO	10/03/2026
SITO D'INTERVENTO	Via G. Carlo Alberto Della Chiesa
COMUNE	Succivo
AREA DI RADICAZIONE	Costipata
CIRCONFERENZA FUSTO A 130cm	65cm
CLASSE ALTEZZA	0 - 5 m
VIGORE	Normale



INTERVENTI CONSIGLIATI

VTA STRUMENTALE
TOMOGRAFIA SONICA

NOTE OPERATIVE

Il soggetto arboreo insiste su un'area molto frequentata dalle persone.

SCHEMA ANALISI ALBERO

N° PIANTA	758
SPECIE VEGETALE	<i>Quercus ilex</i>
NOME COMUNE	Leccio
COORDINATE	
N	40° 58' 14"
E	14° 14' 55"
DATA RILIEVO	10/03/2026
SITO D'INTERVENTO	Via G. Carlo Alberto Della Chiesa
COMUNE	Succivo
AREA DI RADICAZIONE	Costipata
CIRCONFERENZA FUSTO A 130cm	65cm
CLASSE ALTEZZA	0 - 5 m
VIGORE	Normale



INTERVENTI CONSIGLIATI

VTA STRUMENTALE
TOMOGRAFIA SONICA

NOTE OPERATIVE

Il soggetto arboreo insiste su un'area molto frequentata dalle persone.

SCHEMA ANALISI ALBERO

N° PIANTA	759	
SPECIE VEGETALE	<i>Quercus ilex</i>	
NOME COMUNE	Leccio	
COORDINATE		
N	40° 58' 14"	
E	14° 14' 55"	
DATA RILIEVO	10/03/2026	
SITO D'INTERVENTO	Via G. Carlo Alberto Della Chiesa	
COMUNE	Succivo	
AREA DI RADICAZIONE	Costipata	
CIRCONFERENZA FUSTO A 130cm	65cm	
CLASSE ALTEZZA	0 - 5 m	
VIGORE	Normale	

INTERVENTI CONSIGLIATI

VTA STRUMENTALE
TOMOGRAFIA SONICA

NOTE OPERATIVE

Il soggetto arboreo insiste su un'area molto frequentata dalle persone.

SCHEDA ANALISI ALBERO

N° PIANTA	760
SPECIE VEGETALE	<i>Quercus ilex</i>
NOME COMUNE	Leccio
COORDINATE	
N	40° 58' 14"
E	14° 14' 55"
DATA RILIEVO	10/03/2026
SITO D'INTERVENTO	Via G. Carlo Alberto Della Chiesa
COMUNE	Succivo
AREA DI RADICAZIONE	Costipata
CIRCONFERENZA FUSTO A 130cm	65cm
CLASSE ALTEZZA	0 - 5 m
VIGORE	Normale



INTERVENTI CONSIGLIATI

VTA STRUMENTALE
TOMOGRAFIA SONICA

NOTE OPERATIVE

Il soggetto arboreo insiste su un'area molto frequentata dalle persone.

SCHEMA ANALISI ALBERO

N° PIANTA	761
SPECIE VEGETALE	<i>Quercus ilex</i>
NOME COMUNE	Leccio
COORDINATE	
N	40° 58' 14"
E	14° 14' 55"
DATA RILIEVO	10/03/2026
SITO D'INTERVENTO	Via G. Carlo Alberto Della Chiesa
COMUNE	Succivo
AREA DI RADICAZIONE	Costipata
CIRCONFERENZA FUSTO A 130cm	65cm
CLASSE ALTEZZA	0 - 5 m
VIGORE	Normale



INTERVENTI CONSIGLIATI

VTA STRUMENTALE
TOMOGRAFIA SONICA

NOTE OPERATIVE

Il soggetto arboreo insiste su un'area molto frequentata dalle persone.

SCHEMA ANALISI ALBERO

N° PIANTA	762	
SPECIE VEGETALE	<i>Quercus ilex</i>	
NOME COMUNE	Leccio	
COORDINATE		
N	40° 58' 14"	
E	14° 14' 55"	
DATA RILIEVO	10/03/2026	
SITO D'INTERVENTO	Via G. Carlo Alberto Della Chiesa	
COMUNE	Succivo	
AREA DI RADICAZIONE	Costipata	
CIRCONFERENZA FUSTO A 130cm	65cm	
CLASSE ALTEZZA	0 - 5 m	
VIGORE	Normale	

INTERVENTI CONSIGLIATI

VTA STRUMENTALE
TOMOGRAFIA SONICA

NOTE OPERATIVE

Il soggetto arboreo insiste su un'area molto frequentata dalle persone.

SCHEMA ANALISI ALBERO

N° PIANTA	763
SPECIE VEGETALE	<i>Quercus ilex</i>
NOME COMUNE	Leccio
COORDINATE	
N	40° 58' 14"
E	14° 14' 55"
DATA RILIEVO	10/03/2026
SITO D'INTERVENTO	Via G. Carlo Alberto Della Chiesa
COMUNE	Succivo
AREA DI RADICAZIONE	Costipata
CIRCONFERENZA FUSTO A 130cm	65cm
CLASSE ALTEZZA	0 - 5 m
VIGORE	Normale



INTERVENTI CONSIGLIATI

VTA STRUMENTALE
TOMOGRAFIA SONICA

NOTE OPERATIVE

Il soggetto arboreo insiste su un'area molto frequentata dalle persone.

SCHEMA ANALISI ALBERO

N° PIANTA	764
SPECIE VEGETALE	<i>Quercus ilex</i>
NOME COMUNE	Leccio
COORDINATE	
N	40° 58' 14"
E	14° 14' 55"
DATA RILIEVO	10/03/2026
SITO D'INTERVENTO	Via G. Carlo Alberto Della Chiesa
COMUNE	Succivo
AREA DI RADICAZIONE	Costipata
CIRCONFERENZA FUSTO A 130cm	65cm
CLASSE ALTEZZA	0 - 5 m
VIGORE	Normale



INTERVENTI CONSIGLIATI

VTA STRUMENTALE
TOMOGRAFIA SONICA

NOTE OPERATIVE

Il soggetto arboreo insiste su un'area molto frequentata dalle persone.

SCHEMA ANALISI ALBERO

N° PIANTA	765
SPECIE VEGETALE	<i>Quercus ilex</i>
NOME COMUNE	Leccio
COORDINATE	
N	40° 58' 14"
E	14° 14' 55"
DATA RILIEVO	10/03/2026
SITO D'INTERVENTO	Via G. Carlo Alberto Della Chiesa
COMUNE	Succivo
AREA DI RADICAZIONE	Costipata
CIRCONFERENZA FUSTO A 130cm	65cm
CLASSE ALTEZZA	0 - 5 m
VIGORE	Normale



INTERVENTI CONSIGLIATI

VTA STRUMENTALE
TOMOGRAFIA SONICA

NOTE OPERATIVE

Il soggetto arboreo insiste su un'area molto frequentata dalle persone.

SCHEMA ANALISI ALBERO

N° PIANTA	766
SPECIE VEGETALE	<i>Quercus ilex</i>
NOME COMUNE	Leccio
COORDINATE	
N	40° 58' 14"
E	14° 14' 55"
DATA RILIEVO	10/03/2026
SITO D'INTERVENTO	Via G. Carlo Alberto Della Chiesa
COMUNE	Succivo
AREA DI RADICAZIONE	Costipata
CIRCONFERENZA FUSTO A 130cm	65cm
CLASSE ALTEZZA	0 - 5 m
VIGORE	Normale



INTERVENTI CONSIGLIATI

VTA STRUMENTALE
TOMOGRAFIA SONICA

NOTE OPERATIVE

Il soggetto arboreo insiste su un'area molto frequentata dalle persone.

SCHEMA ANALISI ALBERO

N° PIANTA	767
SPECIE VEGETALE	<i>Quercus ilex</i>
NOME COMUNE	Leccio
COORDINATE	
N	40° 58' 14"
E	14° 14' 55"
DATA RILIEVO	10/03/2026
SITO D'INTERVENTO	Via G. Carlo Alberto Della Chiesa
COMUNE	Succivo
AREA DI RADICAZIONE	Costipata
CIRCONFERENZA FUSTO A 130cm	65cm
CLASSE ALTEZZA	0 - 5 m
VIGORE	Normale



INTERVENTI CONSIGLIATI

VTA STRUMENTALE
TOMOGRAFIA SONICA

NOTE OPERATIVE

Il soggetto arboreo insiste su un'area molto frequentata dalle persone.

SCHEMA ANALISI ALBERO

N° PIANTA	768
SPECIE VEGETALE	<i>Quercus ilex</i>
NOME COMUNE	Leccio
COORDINATE	
N	40° 58' 14"
E	14° 14' 55"
DATA RILIEVO	10/03/2026
SITO D'INTERVENTO	Via G. Carlo Alberto Della Chiesa
COMUNE	Succivo
AREA DI RADICAZIONE	Costipata
CIRCONFERENZA FUSTO A 130cm	65cm
CLASSE ALTEZZA	0 - 5 m
VIGORE	Normale



INTERVENTI CONSIGLIATI

VTA STRUMENTALE
TOMOGRAFIA SONICA

NOTE OPERATIVE

Il soggetto arboreo insiste su un'area molto frequentata dalle persone.

SCHEMA ANALISI ALBERO

N° PIANTA	769
SPECIE VEGETALE	<i>Quercus ilex</i>
NOME COMUNE	Leccio
COORDINATE	
N	40° 58' 14"
E	14° 14' 55"
DATA RILIEVO	10/03/2026
SITO D'INTERVENTO	Via G. Carlo Alberto Della Chiesa
COMUNE	Succivo
AREA DI RADICAZIONE	Costipata
CIRCONFERENZA FUSTO A 130cm	65cm
CLASSE ALTEZZA	0 - 5 m
VIGORE	Normale



INTERVENTI CONSIGLIATI

VTA STRUMENTALE
TOMOGRAFIA SONICA

NOTE OPERATIVE

Il soggetto arboreo insiste su un'area molto frequentata dalle persone.

SCHEDA ANALISI ALBERO

N° PIANTA	770
SPECIE VEGETALE	<i>Quercus ilex</i>
NOME COMUNE	Leccio
COORDINATE	
N	40° 58' 14"
E	14° 14' 55"
DATA RILIEVO	10/03/2026
SITO D'INTERVENTO	Via G. Carlo Alberto Della Chiesa
COMUNE	Succivo
AREA DI RADICAZIONE	Costipata
CIRCONFERENZA FUSTO A 130cm	65cm
CLASSE ALTEZZA	0 - 5 m
VIGORE	Normale



INTERVENTI CONSIGLIATI

VTA STRUMENTALE
TOMOGRAFIA SONICA

NOTE OPERATIVE

Il soggetto arboreo insiste su un'area molto frequentata dalle persone.

SCHEDA ANALISI ALBERO

N° PIANTA	771
SPECIE VEGETALE	<i>Quercus ilex</i>
NOME COMUNE	Leccio
COORDINATE	
N	40° 58' 14"
E	14° 14' 55"
DATA RILIEVO	10/03/2026
SITO D'INTERVENTO	Via G.Carlo Alberto Della Chiesa
COMUNE	Succivo
AREA DI RADICAZIONE	Costipata
CIRCONFERENZA FUSTO A 130cm	65cm
CLASSE ALTEZZA	0 - 5 m
VIGORE	Normale



INTERVENTI CONSIGLIATI

VTA STRUMENTALE
TOMOGRAFIA SONICA

NOTE OPERATIVE

Il soggetto arboreo insiste su un'area molto frequentata dalle persone.

SCHEMA ANALISI ALBERO

N° PIANTA	772
SPECIE VEGETALE	<i>Pinus pinea</i>
NOME COMUNE	Pino domestico
COORDINATE	
N	40° 58' 14"
E	14° 14' 55"
DATA RILIEVO	16/03/2026
SITO D'INTERVENTO	Via G. Carlo Alberto Della Chiesa
COMUNE	Succivo
AREA DI RADICAZIONE	Aiuola inerbita
CIRCONFERENZA FUSTO A 130cm	125cm
CLASSE ALTEZZA	10 - 15 m
VIGORE	Normale



INTERVENTI CONSIGLIATI

VTA STRUMENTALE
TOMOGRAFIA SONICA

NOTE OPERATIVE

Il soggetto arboreo insiste su un'area molto frequentata dalle persone.

SCHEDA ANALISI ALBERO

N° PIANTA	773	
SPECIE VEGETALE	<i>Trachycarpus fortunei</i>	
NOME COMUNE	Trachycarpus	
COORDINATE		
N	40° 58' 00''	
E	14° 15' 24''	
DATA RILIEVO	16/03/2026	
SITO D'INTERVENTO	Corso Sicilia	
COMUNE	Succivo	
AREA DI RADICAZIONE	Aiuola inerbita	
CIRCONFERENZA FUSTO A 130cm	65cm	
CLASSE ALTEZZA	10 - 15 m	
VIGORE	Normale	

INTERVENTI CONSIGLIATI

VTA STRUMENTALE
TOMOGRAFIA SONICA

NOTE OPERATIVE

Il soggetto arboreo insiste su un'area molto frequentata dalle persone.

SCHEMA ANALISI ALBERO

N° PIANTA	774	
SPECIE VEGETALE	<i>Trachycarpus fortunei</i>	
NOME COMUNE	Trachycarpus	
COORDINATE		
N	40° 58' 00"	
E	14° 15' 24"	
DATA RILIEVO	16/03/2026	
SITO D'INTERVENTO	Corso Sicilia	
COMUNE	Succivo	
AREA DI RADICAZIONE	Aiuola inerbita	
CIRCONFERENZA FUSTO A 130cm	65cm	
CLASSE ALTEZZA	10 - 15 m	
VIGORE	Normale	


INTERVENTI CONSIGLIATI

VTA STRUMENTALE
TOMOGRAFIA SONICA

NOTE OPERATIVE

Il soggetto arboreo insiste su un'area molto frequentata dalle persone.

SCHEMA ANALISI ALBERO

N° PIANTA	775	
SPECIE VEGETALE	<i>Magnolia grandiflora</i>	
NOME COMUNE	Magnolia	
COORDINATE		
N	40° 58' 24"	
E	14° 15' 34"	
DATA RILIEVO	16/03/2026	
SITO D'INTERVENTO	Via Murelle	
COMUNE	Succivo	
AREA DI RADICAZIONE	Aiuola inerbita	
CIRCONFERENZA FUSTO A 130cm	65cm	
CLASSE ALTEZZA	0 - 5 m	
VIGORE	Normale	

INTERVENTI CONSIGLIATI

VTA STRUMENTALE
TOMOGRAFIA SONICA

NOTE OPERATIVE

Il soggetto arboreo insiste su un'area molto frequentata dalle persone.

SCHEMA ANALISI ALBERO

N° PIANTA	776	
SPECIE VEGETALE	<i>Magnolia grandiflora</i>	
NOME COMUNE	Magnolia	
COORDINATE		
N	40° 58' 24''	
E	14° 15' 34''	
DATA RILIEVO	10/03/2026	
SITO D'INTERVENTO	Via Murelle	
COMUNE	Succivo	
AREA DI RADICAZIONE	Aiuola inerbita	
CIRCONFERENZA FUSTO A 130cm	75cm	
CLASSE ALTEZZA	0 - 5 m	
VIGORE	Normale	

INTERVENTI CONSIGLIATI

VTA STRUMENTALE
TOMOGRAFIA SONICA

NOTE OPERATIVE

Il soggetto arboreo insiste su un'area molto frequentata dalle persone.

SCHEMA ANALISI ALBERO

N° PIANTA	777	
SPECIE VEGETALE	<i>Magnolia grandiflora</i>	
NOME COMUNE	Magnolia	
COORDINATE		
N	40° 58' 24"	
E	14° 15' 34"	
DATA RILIEVO	16/03/2026	
SITO D'INTERVENTO	Via Murelle	
COMUNE	Succivo	
AREA DI RADICAZIONE	Aiuola inerbita	
CIRCONFERENZA FUSTO A 130cm	65cm	
CLASSE ALTEZZA	0 - 5 m	
VIGORE	Normale	

INTERVENTI CONSIGLIATI

VTA STRUMENTALE
TOMOGRAFIA SONICA

NOTE OPERATIVE

Il soggetto arboreo insiste su un'area molto frequentata dalle persone.

SCHEMA ANALISI ALBERO

N° PIANTA	778	
SPECIE VEGETALE	<i>Magnolia grandiflora</i>	
NOME COMUNE	Magnolia	
COORDINATE		
N	40° 58' 24''	
E	14° 15' 34''	
DATA RILIEVO	16/03/2026	
SITO D'INTERVENTO	Via Murelle	
COMUNE	Succivo	
AREA DI RADICAZIONE	Aiuola inerbita	
CIRCONFERENZA FUSTO A 130cm	75cm	
CLASSE ALTEZZA	0 - 5 m	
VIGORE	Normale	

INTERVENTI CONSIGLIATI

VTA STRUMENTALE
TOMOGRAFIA SONICA

NOTE OPERATIVE

Il soggetto arboreo insiste su un'area molto frequentata dalle persone.

SCHEMA ANALISI ALBERO

N° PIANTA	779	
SPECIE VEGETALE	<i>Magnolia grandiflora</i>	
NOME COMUNE	Magnolia	
COORDINATE		
N	40° 58' 24''	
E	14° 15' 34''	
DATA RILIEVO	16/03/2026	
SITO D'INTERVENTO	Via Murelle	
COMUNE	Succivo	
AREA DI RADICAZIONE	Aiuola inerbita	
CIRCONFERENZA FUSTO A 130cm	75cm	
CLASSE ALTEZZA	0 - 5 m	
VIGORE	Normale	


INTERVENTI CONSIGLIATI

VTA STRUMENTALE
TOMOGRAFIA SONICA

NOTE OPERATIVE

Il soggetto arboreo insiste su un'area molto frequentata dalle persone.

SCHEDA ANALISI ALBERO

N° PIANTA	780	
SPECIE VEGETALE	<i>Magnolia grandiflora</i>	
NOME COMUNE	Magnolia	
COORDINATE		
N	40° 58' 24''	
E	14° 15' 34''	
DATA RILIEVO	16/03/2026	
SITO D'INTERVENTO	Via Murelle	
COMUNE	Succivo	
AREA DI RADICAZIONE	Aiuola inerbita	
CIRCONFERENZA FUSTO A 130cm	85cm	
CLASSE ALTEZZA	0 - 5 m	
VIGORE	Normale	

INTERVENTI CONSIGLIATI

VTA STRUMENTALE
TOMOGRAFIA SONICA

NOTE OPERATIVE

Il soggetto arboreo insiste su un'area molto frequentata dalle persone.

